DZIENNIK URZĘDOWY
WOJEWÓDZTWA POMORSKIEGO

Gdańsk, dnia 12.01.2023 r.

Poz. 149

Podpisany przez:
Jacek Zbigniew Karpinski
Data: 12.01.2023 15:03:48

UCHWAŁA NR XL/536/2022
RADY GMINY SZEMUD

z dnia 30 listopada 2022 r.

w sprawie uchwalenia zmian miejscowego planu zagospodarowania przestrzennego dla fragmentów obrębu geodezyjnego Bojano, Dobrzewino, Donimierz, Szemud, gmina Szemud, Obszary A, B, C, D, E1, E2, F, G, H.

Na podstawie art. 18 ust. 2 pkt. 5 ustawy z dnia 8 marca 1990 r. o samorządzie gminnym (Dz. U. z 2022 r. poz. 559, ze zmianami) oraz art. 20 ust. 1 ustawy z dnia 27 marca 2003 r. o planowaniu i zagospodarowaniu przestrzennym (Dz. U. z 2022 r. poz. 503, ze zmianami) Rada Gminy Szemud uchwala co następuje:

Rozdział 1.
Ustalenia ogólne dotyczące zakresu obowiązywania planu

§ 1. 1 . Zgodnie z Uchwałą Nr XVI/196/2020 Rady Gminy Szemud z dnia 21 marca 2020 r. w sprawie przystąpienia do sporządzenia zmian miejscowego planu zagospodarowania przestrzennego dla fragmentów obrębu geodezyjnego Bojano, Dobrzewino, Donimierz, Szemud, gmina Szemud oraz Uchwałą Nr XL/535/2022 Rady Gminy Szemud z dnia 30 listopada 2022 r. w sprawie zmiany Uchwały Nr XVI/196/2020 Rady Gminy Szemud z dnia 21 marca 2020 r. w sprawie przystąpienia do sporządzenia zmian miejscowego planu zagospodarowania przestrzennego dla fragmentów obrębu geodezyjnego Bojano, Dobrzewino, Donimierz, Szemud, gmina Szemud, po stwierdzeniu że plan nie narusza ustaleń Studium uwarunkowań i kierunków zagospodarowania przestrzennego gminy Szemud zatwierdzonego Uchwałą Nr XII/142/2015 Rady Gminy Szemud z dnia 17 listopada 2015 r., ze zmianami, uchwala się zmiany miejscowego planu zagospodarowania przestrzennego dla fragmentów obrębu geodezyjnego Bojano, Dobrzewino, Donimierz, Szemud, gmina Szemud, gmina Szemud, zwane dalej „planem".

2. Plan obejmuje obszar o łącznej powierzchni ok. 13,62 ha.

3. Szczegółowo granice planu zostały określone na rysunku planu.

§ 2. 1. Plan obejmuje ustalenia zawarte w treści uchwały, stanowiące tekst planu, który zawiera:

1) Rozdział 1, przepisy ogólne w zakresie obowiązywania planu;

2) Rozdział 2, ustalenia ogólne dotyczące całego obszaru planu;

3) Rozdział 3, ustalenia szczegółowe dla terenów wyznaczonych liniami rozgraniczającymi;

4) Rozdział 4, przepisy końcowe.

2. Integralnymi częściami uchwały są:

1) załączniki nr 1, nr 2, nr 3, nr 4, nr 5, nr 6, nr 7, nr 8 – rysunek planu wykonany na mapie zasadniczej w skali 1:1000;

2) załącznik nr 9 – rozstrzygnięcie o sposobie rozpatrzenia uwag wniesionych do wyłożonego do publicznego wglądu projektu plan;

3) załącznik nr 10 – rozstrzygnięcie o sposobie realizacji, zapisanych w planie inwestycji z zakresu infrastruktury technicznej, które należą do zadań własnych gminy oraz zasadach ich finansowania, zgodnie z przepisami o finansach publicznych;

4) załącznik nr 11 – dane przestrzenne.

§ 3. 1. Ustalenia zawarte w tekście planu odnoszą się odpowiednio do ustaleń określonych na rysunku planu.

2. Ustalenia zawarte w tekście planu oraz na rysunku planu obowiązują łącznie, w zakresie określonym uchwałą.

3. Następujące ustalenia graficzne na rysunku planu są obowiązującymi ustaleniami planu:

1) granice planu;

2) linie rozgraniczające tereny o różnym przeznaczeniu lub różnych zasadach zagospodarowania, wyznaczające granice wyodrębnionych planem terenów;

3) nieprzekraczalne linie zabudowy;

4) szpalery zieleni wysokiej do realizacji w liniach rozgraniczających dróg publicznych;

5) zieleń izolacyjna;

6) zwymiarowanie ustaleń planu;

7) symbole cyfrowe i literowe określające przeznaczenie terenów wyodrębnionych liniami rozgraniczającymi:

a) MN - tereny zabudowy mieszkaniowej jednorodzinnej,

b) MNU - tereny zabudowy mieszkaniowej jednorodzinnej i zabudowy usługowej,

c) PU - tereny obiektów produkcyjnych, składów i magazynów oraz zabudowy usługowej,

d) RM – teren zabudowy zagrodowej,

e) R – teren rolniczy,

f) KDS – teren drogi publicznej klasy ekspresowej,

g) KDZ - teren drogi publicznej klasy zbiorczej,

h) KDD - tereny dróg publicznych klasy dojazdowej,

i) KDW - tereny dróg wewnętrznych,

j) KP – teren ogólnodostępnego ciągu pieszego;

8) obszary podlegające ochronie, wyznaczone na podstawie przepisów odrębnych: granice stref ochrony konserwatorskiej stanowisk archeologicznych ujętych w ewidencji zabytków;

9) obszary wymagające szczególnych warunków zagospodarowania terenów: granice strefy technologicznej od napowietrznych linii elektroenergetycznych SN – 15 kV.

4. Brak w planie ustaleń wskazanych w art. 15 ust. 2 i ust. 3 ustawy z dnia 27 marca 2003 r. o planowaniu i zagospodarowaniu przestrzennym oznacza, że nie występuje potrzeba ich ustalenia, w szczególności dotyczy:

1) granic i sposobów zagospodarowania terenów górniczych, obszarów szczególnego zagrożenia powodzią oraz obszarów osuwania się mas ziemnych, ze względu na brak występowania ich w granicach planu;

2) wymagań wynikających z potrzeb kształtowania przestrzeni publicznych, ze względu na brak w granicach planu obszarów przestrzeni publicznych określonych w studium uwarunkowań i kierunków zagospodarowania przestrzennego gminy Szemud;

3) zasad ochrony krajobrazów kulturowych oraz dóbr kultury współczesnej, ze względu na brak w granicach planu obiektów podlegających ochronie w tym zakresie;

4) krajobrazów priorytetowych określonych w audycie krajobrazowym oraz w planach zagospodarowania przestrzennego województwa.

5. Ustalenia informacyjne wskazane na rysunku planu nie stanowią obowiązujących ustaleń planu.

§ 4. Ilekroć w uchwale jest mowa o:

1) uchwale – należy przez to rozumieć niniejszą uchwałę Rady Gminy Szemud;

2) przepisach odrębnych - należy przez to rozumieć obowiązujące przepisy ustaw wraz z aktami wykonawczymi i innymi przepisami prawa;

3) terenie – należy przez to rozumieć teren wyznaczony planem, ograniczony na rysunku planu liniami rozgraniczającymi, oznaczony symbolem identyfikacyjnym cyfrowo – literowym przypisanym wyłącznie do tego terenu, w którym obowiązują te same ustalenia;

4) liniach rozgraniczających - należy przez to rozumieć linie ustalone na rysunku planu wyznaczające tereny o różnym przeznaczeniu lub różnych zasadach zagospodarowania;

5) przeznaczeniu - należy przez to rozumieć przeznaczenie, które w ramach realizacji planu powinno stać się dominującą formą wykorzystania działki; w ramach przeznaczenia podstawowego dopuszcza się obiekty budowlane i inne elementy zagospodarowania bezpośrednio z nim związane i wynikające z przepisów odrębnych, jak i warunkujące prawidłowe korzystanie z terenu;

6) usługach – należy przez to rozumieć działalność, której celem nie jest produkcja przemysłowa wytwarzania dóbr metodami przemysłowymi;

7) nieprzekraczalnych liniach zabudowy – należy przez to rozumieć linie wyznaczone na rysunku planu, określające dopuszczalne zbliżenie budynków oraz innych obiektów budowlanych, do linii rozgraniczającej teren, z dopuszczeniem wysunięcia przed wyznaczoną linię elementów architektonicznego ukształtowania budynków: okapów, gzymsów, schodów, pochylni, ryzalitów wejściowych i wjazdowych, ganków, przedsionków, architektonicznych elementów akcentujących wejścia lub wjazdy: schodów, daszków, balkonów, wykuszy, tarasów, przy czym elementy te nie mogą pomniejszać tej odległości o więcej niż 2,0 metry i mogą obejmować jedynie 30% szerokości budynku. Wyznaczone linie nie dotyczą urządzeń infrastruktury technicznej oraz parkingów i miejsc parkingowych;

8) nowo wydzielonej działce budowlanej – należy przez to rozumieć działkę budowlaną wydzieloną geodezyjnie po wejściu w życie niniejszej uchwały;

9) froncie działki – należy przez to rozumieć szerokość działki przylegającą bezpośrednio do drogi publicznej lub drogi wewnętrznej, z której działka ta jest obsługiwana komunikacyjnie;

10) dojazdach niewyznaczonych – należy przez to rozumieć istniejący lub dopuszczony planem nieokreślony liniami rozgraniczającymi na rysunku planu fragment terenu, niezbędny dla zapewnienia obsługi komunikacyjnej działek i obiektów;

11) ogólnodostępnym ciągu pieszym - należy przez to rozumieć teren publiczny służący dla ruchu pieszego oraz dojazdu służb komunalnych i porządkowych, wraz z urządzeniami towarzyszącymi.

Rozdział 2.
Ustalenia ogólne dotyczące całego obszaru planu

§ 5. W zakresie zasad modernizacji, rozbudowy i budowy systemów komunikacji ustala się:

1) istniejący układ komunikacyjny gminy zapewnia połączenia z ponadlokalnym układem komunikacyjnym;

2) obsługa komunikacyjna terenów z dróg oznaczonych symbolami KDZ, KDD i KDW oraz dróg sąsiadujących z planem, z uwzględnianiem wskazanych w planie poszerzeń dróg przylegających do jego granic oraz ograniczeń bezpośredniej obsługi komunikacyjnej działek budowlanych wskazanych w ustaleniach szczegółowych dla wyodrębnionych w planie terenach;

3) drogi oznaczone symbolami KDS, KDZ i KDD stanowią publiczny układ komunikacyjny;

4) potrzeby parkingowe w całości należy zapewnić w granicach działek budowlanych, na których prowadzone są inwestycje, na powierzchni terenu lub w garażu;

5) w ilości miejsc parkowania określonych w ustaleniach szczegółowych należy uwzględnić miejsca przeznaczone na parkowanie pojazdów zaopatrzonych w kartę parkingową:

   a) w miejscach i w ilości określonych w obowiązujących w tym zakresie przepisach odrębnych,

b) dla obiektów produkcyjnych, składów i magazynów, obiektów handlowych, centrów wystawienniczo - handlowych, zabudowy usługowej, w tym usług rzemiosła i zamieszkania zbiorowego w ilości nie mniejszej niż 1 miejsce na każde rozpoczęte 15 miejsc do parkowania.

§ 6. W zakresie modernizacji, rozbudowy i budowy systemów infrastruktury technicznej, ustala się:

1) utrzymanie istniejących urządzeń i obiektów infrastruktury technicznej z możliwością ich rozbudowy, przebudowy i modernizacji w sposób nie kolidujący z innymi ustaleniami planu i przepisami odrębnymi;

2) pod budowę nowych i rozbudowę istniejących sieci i urządzeń infrastruktury technicznej przeznacza się tereny dróg oznaczonych symbolami KDD i KDW, pod warunkiem zachowania zgodności z obowiązującymi przepisami odrębnymi z zakresu lokalizacji w pasie drogowym obiektów budowlanych oraz urządzeń niezwiązanych z potrzebami zarządzania drogami lub potrzebami ruchu drogowego;

3) dopuszczenie budowy urządzeń infrastruktury technicznej poza wymienionymi w pkt. 2 terenami pod warunkiem, że nie koliduje to z innymi ustaleniami planu i przepisami odrębnymi, w tym z zakresu ochrony gruntów rolnych i leśnych oraz możliwością wykorzystania istniejących sieci położonych drogach bezpośrednio przylegających do granic planu i z zastrzeżeniem pkt. 4;

4) obowiązuje zakaz prowadzenia sieci infrastruktury technicznej oraz obiektów z nimi związanych w sposób skutkujący koniecznością przejścia ich poprzez teren drogi ekspresowej graniczącej z planem i obejmującej teren oznaczony symbolem KDS;

5) dla systemu wodociągów i zaopatrzenia w wodę:

a) zaopatrzenie obszaru planu w wodę do celów bytowych, gospodarczych i przeciwpożarowych poprzez budowę sieci zbiorczej zasilanej z ujęcia wody położonego poza granicami planu, z zastrzeżeniem lit. b,

b) do czasu realizacji zbiorczej sieci wodociągowej dopuszczenie stosowania indywidualnych ujęć wody, pod warunkiem uwzględnienia obowiązujących w tym zakresie przepisów odrębnych, przy czym na terenach produkcyjnych, w przypadkach uzasadnionych potrzebami technologicznymi prowadzonej działalności, dopuszczalne jest trwałe użytkowanie indywidualnych ujęć wody,

c) minimalna średnica nowobudowanej sieci zbiorczej - 80 mm;

6) dla systemu kanalizacji i odprowadzania wód:

a) objęcie siecią kanalizacji sanitarnej zabudowy lokalizowanej w granicach planu, poprzez budowę sieci zbiorczej odprowadzającej ścieki do oczyszczalni ścieków położonej poza obszarem planu, z zastrzeżeniem lit. b i lit. c,

b) do czasu realizacji zbiorczej sieci kanalizacyjnej dopuszczenie stosowania zbiorników bezodpływowych,

c) na działkach budowlanych o minimalnej powierzchni 3000 m^2 dopuszczenie stosowania przydomowych oczyszczalni ścieków, a w przypadku terenów produkcyjnych i usługowych oczyszczalni lokalnych nie powiązanych z gminnym systemem kanalizacyjnym, pod warunkiem zachowania zgodności z obowiązującymi w tym zakresie przepisami odrębnymi,

d) odprowadzenie wód opadowych i roztopowych:

- z terenów zabudowy mieszkaniowej jednorodzinnej oraz parkingów gruntowych o powierzchni do 0,1 ha, odprowadzenie do ziemi w granicach własnej działki, z dopuszczeniem odprowadzenia tych wód do zbiorników retencyjnych,

- z terenów usługowych, produkcyjnych i magazynowo - składowych, dróg publicznych i wewnętrznych, utwardzonych dojazdów i parkingów oraz parkingów gruntowych o powierzchni powyżej 0,1 ha – odprowadzenie do zbiorników retencyjnych, studni chłonnych, rowów przydrożnych, kanalizacji deszczowej po jej realizacji lub szczelnych zbiorników, z dopuszczeniem wywozu wód opadowych i roztopowych poza granice działki budowlanej oraz możliwością wykorzystania tych wód do celów retencyjnych,

- należy stosować urządzenia zapewniające oczyszczenie wód opadowych i roztopowych do parametrów wymaganych przepisami odrębnymi, o ile stanowią o tym te przepisy,

e) minimalna średnica nowobudowanych przewodów tłocznych - 63 mm,

f) minimalna średnica nowobudowanych przewodów grawitacyjnych - 90 mm,

g) minimalna średnica nowobudowanych przewodów deszczowych - 200 mm;

7) dla systemu elektroenergetycznego:

a) zaopatrzenie obszaru planu w energię elektryczną poprzez rozbudowę istniejącej sieci elektroenergetycznej średniego i niskiego napięcia, na warunkach określonych w obowiązujących w tym zakresie przepisach odrębnych,

b) dopuszczenie zamiany napowietrznych sieci elektroenergetycznych na sieci kablowe,

c) dopuszczenie realizacji nowych sieci elektroenergetycznych w wykonaniu kablowym lub napowietrznym oraz stacji transformatorowych w wykonaniu słupowym lub wnętrzowym,

d) dopuszczenie realizacji mikroinstalacji wytwarzających energię z odnawialnych źródeł energii (OZE;

8) dla systemu gazowego:

a) zaopatrzenie obszaru planu w gaz ziemny do celów gospodarczych i grzewczych poprzez rozbudowę sieci średniego i niskiego ciśnienia, na warunkach określonych w obowiązujących w tym zakresie przepisach odrębnych,

b) przy realizacji nowych sieci gazowych nakaz zachowania obowiązujących warunków technicznych określonych w przepisach odrębnych, w tym w zakresie lokalizacji urządzeń gazowych na działce budowlanej,

c) minimalna średnica nowobudowanych sieci – 32 mm;

9) dla systemu zaopatrzenia w ciepło – dostawa ciepła z indywidualnych źródeł ciepła, z wykorzystaniem paliw niskoemisyjnych i nieemisyjnych, zgodnie z zasadami ochrony środowiska określonymi dla poszczególnych terenów, z dopuszczeniem ogrzewania budynków i pomieszczeń z sieci gazowej, zbiorników na gaz oraz urządzeń określonych w pkt. 7 lit. d;

10) dla systemu usuwania i unieszkodliwiania odpadów – zgodnie z zasadami obowiązującymi w Gminie Szemud;

11) dla systemu telekomunikacyjnego – obsługę telekomunikacyjną obszaru planu w oparciu o istniejące i projektowane sieci i urządzenia telekomunikacyjne, zgodnie z obowiązującymi w tym zakresie przepisami odrębnymi.

Rozdział 3.
Ustalenia szczegółowe dla terenów wyznaczonych liniami rozgraniczającymi

§ 7. . Dla terenów oznaczonych na rysunku planu symbolami **1MN** (o pow. 0,74 ha), **2MN** (o pow. 0,29 ha), **3MN** (o pow. 3,46 ha), **4MN** (o pow. 0,81 ha), **5MN** (o pow. 0,18 ha), ustala się:

1) **przeznaczenie**: zabudowa mieszkaniowa jednorodzinna;

2) **parametry i wskaźniki kształtowania zabudowy oraz zagospodarowania terenu:**

a) forma zabudowy – **wolnostojąca**,

b) maksymalna liczba budynków mieszkalnych na 1 działce budowlanej – **1**,

c) linie zabudowy zgodnie z rysunkiem planu,

d) maksymalna powierzchnia zabudowy - **30%** powierzchni działki budowlanej,

e) maksymalna intensywność zabudowy – **0,6,**

f) minimalna intensywność zabudowy – **0,01,**

g) minimalny udział procentowy powierzchni biologicznie czynnej - **40%** powierzchni działki budowlanej,

h) dopuszczenie realizacji garaży i budynków gospodarczych,

i) maksymalna wysokość zabudowy - **10 m**, za wyjątkiem budynków gospodarczych i garaży, dla których obowiązuje maksymalna wysokość zabudowy - **5 m**,

j) maksymalny poziom posadzki parteru: nie więcej niż **0,5 m** licząc od naturalnej rzędnej terenu w miejscu głównego wejścia do budynku,

k) dachy - dwuspadowe i wielospadowe o symetrycznym kącie nachylenia **30°** - **45°**, przy czym poza główną bryłą budynku dopuszczalne jest dowolne ukształtowanie połaci dachowych,

l) minimalna powierzchnia nowo wydzielanej działki budowlanej - 1000 m^2;

3) **zasady ochrony i kształtowania ładu przestrzennego oraz kształtowania krajobrazu**:

a) oznaczone na rysunku planu nieprzekraczalne linie zabudowy obowiązują dla nowych budynków oraz innych obiektów budowlanych realizowanych zgodnie z przeznaczeniem terenów,

b) na terenie 3MN lokalizacja nowych budynków w sąsiedztwie gruntów leśnych przylegających do granic planu jest możliwa wyłącznie po uwzględnieniu obowiązujących przepisów odrębnych z zakresu prawa budowlanego, określających odległości zabudowy od tych gruntów,

c) obowiązuje nakaz ustawienia kalenicy budynków równolegle lub prostopadle do przylegającej drogi, z tolerancją do 5°,

d) dopuszczenie zachowania istniejącej zabudowy w poszczególnych terenach, z prawem do przebudowy, rozbudowy, nadbudowy, rozbiórki i odbudowy oraz zmiany sposobu użytkowania, pod warunkiem zachowania wskaźników i parametrów urbanistycznych określonych w ustaleniach dla terenów oraz nieprzekraczalnych linii zabudowy,

e) w zakresie kolorystyki budynków:

- nakaz ograniczenia kolorystyki budynków do kolorów jasnych, pastelowych oraz zbliżonych do barw naturalnych materiałów typu cegła, kamień z dopuszczalnym deskowaniem, licowaniem cegłą i kamieniem,
- nakaz ograniczenia kolorystyki pokryć dachowych do tonacji naturalnej dachówki ceramicznej, czerwieni, brązów, szarości,
- zakaz stosowania w wykończeniu budynków detalu architektonicznego w kolorach jaskrawych intensywnie żółtych, zielonych, fioletowych, różowych, niebieskich, pomarańczowych i czerwonych,

f) dopuszczenie realizacji parkingów i miejsc parkingowych, dojść pieszych, dróg rowerowych oraz zieleni urządzonej,

g) dla istniejących budynków o formie dachu odbiegającej od ustalonej w planie dla poszczególnych terenów, podlegających rozbudowie, przebudowie lub nadbudowie dopuszczenie zachowanie dotychczasowej formy dachu lub przyjęcie formy dachu ustalonej w planie,

h) dopuszczenie podpiwniczenie budynków,

i) nakaz zapewnienia dostępności osobom ze szczególnymi potrzebami, zgodnie z zasadami uniwersalnego projektowania zagospodarowania terenów związanych z komunikacją drogową, transportem zbiorowym, parkingami oraz komunikacją pieszą i rowerową;

4) **zasady ochrony środowiska, przyrody i krajobrazu:**

a) nakaz zapewnienia w zagospodarowaniu terenów ochrony siedlisk i stanowisk chronionych gatunków na podstawie przepisów odrębnych dotyczących ochrony gatunkowej dziko występujących roślin, zwierząt i grzybów oraz siedlisk,

b) w celu ograniczenia emisji zanieczyszczeń do atmosfery nakaz stosowania do ogrzewania budynków oraz w prowadzonej działalności gospodarczej:

- niskoemisyjnych paliw dopuszczonych do stosowania w obowiązujących przepisach odrębnych,
- urządzeń, rozwiązań technicznych i technologii zapewniających zachowanie dopuszczalnych przepisami poziomów emisji zanieczyszczeń do atmosfery,

c) zakaz realizacji przedsięwzięć mogących zawsze znacząco oddziaływać na środowisko, z wyjątkiem: urządzeń i obiektów infrastruktury technicznej i komunikacyjnej,

d) kwalifikacja w zakresie przestrzegania dopuszczalnych poziomów hałasu w środowisku dla terenów faktycznie zagospodarowanych, zgodnie z przepisami odrębnymi, jak dla terenów zabudowy mieszkaniowej jednorodzinnej;

5) **zasady ochrony dziedzictwa kulturowego i zabytków:**

a) teren 1MN w części znajduje się w granicach strefy ochrony konserwatorskiej stanowisk archeologicznych ujętych w ewidencji zabytków i oznaczonej na rysunku planu,

b) w granicach strefy, o której mowa w lit. a roboty ziemne lub zmiana charakteru dotychczasowej działalności na obszarze występowania zabytków archeologicznych, mogące doprowadzić do ich przekształcenia lub zniszczenia wymagają przeprowadzenia badań archeologicznych, których zakres i rodzaj ustala wojewódzki konserwator zabytków w trybie przepisów odrębnych;

6) **ustalenia w zakresie granic i sposobów zagospodarowania terenów podlegających ochronie, na podstawie przepisów odrębnych:**

a) teren 2MN znajduje się w granicach otuliny Trójmiejskiego Parku Krajobrazowego,

b) w granicach obszaru, o którym mowa w lit. a obowiązują nakazy, zakazy i ograniczenia wynikające z przepisów odrębnych,

c) tereny znajdują się w granicach Głównego Zbiornika Wód Podziemnych GZWP nr 111 Subniecka Gdańska,

d) w granicach obszaru, o którym mowa w lit. c obowiązuje nakaz uwzględnienia odpowiednich przepisów odrębnych odnoszących się do jakości wód podziemnych i zasad ich ochrony oraz innych ustaleń planu w zakresie odprowadzania wód deszczowych i opadowych;

7) **szczegółowe zasady i warunki scalania i podziału nieruchomości:**

a) minimalna powierzchnia działki 1000 - m^2,

b) minimalny front działki 20 - m,

c) kąt położenia granic działek w stosunku do pasa drogowego - od 70° do 110°;

8) **szczególne warunki zagospodarowania terenów oraz ograniczenia w ich użytkowaniu:**

a) tereny 4MN, 5MN w części znajdują się w granicach strefy technologicznej od napowietrznych linii elektroenergetycznych SN - 15 kV, obejmującej pas terenu o szerokości 7,0 m licząc od osi linii w obie strony,

b) w granicach strefy, o której mowa w lit. a obowiązują odległości obiektów budowlanych zgodnie z przepisami odrębnymi, w tym w zakresie zakazu realizacji budynków z pomieszczeniami przeznaczonymi na pobyt ludzi,

c) dla obiektów o wysokości równiej i wyższej od 50 m ponad poziom terenu obowiązuje nakaz uwzględnienia odpowiednich przepisów odrębnych dotyczących zgłaszania projektowanych obiektów;

9) **zasady modernizacji, rozbudowy i budowy systemów komunikacji:**

a) obsługa komunikacyjna z przylegających dróg wyznaczonych na rysunku planu oraz dróg przylegających do granic planu, zgodnie z ustaleniami zawartymi w § 5 planu,

b) dopuszczenie realizacji dojazdów niewyznaczonych na rysunku planu, pod warunkiem, że nie koliduje to z innymi ustaleniami planu i przepisami odrębnymi oraz pod warunkiem spełnienia następujących wymagań:

- parametry dojazdów powinny zapewniać dostęp do drogi publicznej odpowiedni do przeznaczenia terenów i sposobu ich użytkowania,
- szerokość dojazdów nie może być mniejsza niż 8 m,
- dla dojazdów bez obustronnego przejazdu (zakończonych „ślepo”) obowiązuje nakaz realizacji placów manewrowych o wymiarach 12,5x12,5 umożliwiających dostęp pojazdom ratownictwa do wszystkich obsługiwanych przez nie działek budowlanych, z uwzględnieniem obowiązujących w tym zakresie przepisów odrębnych,

c) wskaźnik minimalnej ilości miejsc do parkowania - 2 miejsca do parkowania/mieszkanie;

10) **zasady modernizacji, rozbudowy i budowy infrastruktury technicznej:**

a) zgodnie z ustaleniami zawartymi w § 6 planu,

b) uzbrojenie w infrastrukturę techniczną z istniejących i projektowanych sieci;

11) **sposób i termin tymczasowego zagospodarowania, urządzania i użytkowania terenów:** obowiązuje zakaz lokalizacji obiektów tymczasowych, nie związanych z realizacją inwestycji docelowych;

12) **stawka procentowa o której mowa w art. 36 ust. 4 ustawy z dnia 27 marca 2003 roku o planowaniu i zagospodarowaniu przestrzennym:** 20%.

§ 8. Dla terenów oznaczonych na rysunku planu symbolami **6MNU** (o pow. 0,09 ha), **7MNU** (o pow. 0,30 ha), **8MNU** (o pow. 0,11 ha), **9MNU** (o pow. 0,52 ha), **10MNU** (o pow. 1,79 ha), **11MNU** (o pow. 1,65 ha), **12MNU** (o pow. 0,64 ha), ustala się:

1) **przeznaczenie**: zabudowa mieszkaniowa jednorodzinna i zabudowa usługowa;

2) **parametry i wskaźniki kształtowania zabudowy oraz zagospodarowania terenu:**

a) forma zabudowy – **wolnostojąca**,

b) maksymalna liczba budynków mieszkalnych na 1 działce budowlanej, w tym w przypadku realizacji na działce budowlanej zabudowy mieszkaniowej i usługowej – **1**,

c) dopuszczenie realizacji zabudowy usługowej w połączeniu z zabudową mieszkaniową na jednej działce budowlanej bez określenia ich proporcji lub na oddzielnych działkach budowlanych wyodrębnionych na te cele,

d) obowiązuje zakaz realizacji baz transportowych, usług związanych z lakiernictwem, usług stolarskich, usług związanych z hodowlą zwierząt, usług związanych z obsługą komunikacji, w tym warsztatów samochodowych, stacji paliw oraz usług związanych z obróbką drewna, metali i kamienia,

e) dopuszczenie realizacji w budynkach usługowych lokali mieszkalnych przeznaczonych na cele własne prowadzącego działalność gospodarczą,

f) linie zabudowy zgodnie z rysunkiem planu,

g) maksymalna powierzchnia zabudowy

- **60%** powierzchni działki budowlanej na terenie 8MNU,

- **50%** powierzchni działki budowlanej na pozostałych terenach,

h) maksymalna intensywność zabudowy:

- **1,2** na terenie 8MNU,

- **1,0** na pozostałych terenach,

i) minimalna intensywność zabudowy – **0,01**,

j) minimalny udział procentowy powierzchni biologicznie czynnej - **30%** powierzchni działki budowlanej,

k) dopuszczenie realizacji garaży i budynków gospodarczych,

l) maksymalna wysokość zabudowy - **10 m**, za wyjątkiem budynków gospodarczych i garaży, dla których obowiązuje maksymalna wysokość zabudowy - **5 m,**

m) maksymalny poziom posadzki parteru: nie więcej niż **0,5 m** licząc od naturalnej rzędnej terenu w miejscu głównego wejścia do budynku,

n) dachy – dwuspadowe, wielospadowe o symetrycznym kącie nachylenia i półpłaskie dwuspadowe, o nachyleniu połaci **15°** - **45°**, przy czym poza główną bryłą budynku dopuszczalne jest dowolne ukształtowanie połaci dachowych,

o) minimalna powierzchnia nowo wydzielanej działki budowlanej - 1000 m^2, przy czym obowiązuje zakaz wykonywania podziałów nieruchomości skutkujących koniecznością obsługi komunikacyjnej działek budowlanych poprzez nowe zjazdy z drogi ekspresowej S6 obejmującej teren 18KDS, drogi wojewódzkiej nr 218 oraz dróg powiatowych nr 1405G i 1409G, graniczących z planem;

3) **zasady ochrony i kształtowania ładu przestrzennego oraz kształtowania krajobrazu**:

a) oznaczone na rysunku planu nieprzekraczalne linie zabudowy obowiązują dla nowych budynków oraz innych obiektów budowlanych realizowanych zgodnie z przeznaczeniem terenów,

b) obowiązuje nakaz ustawienia kalenicy budynków równolegle lub prostopadle do przylegającej drogi, z tolerancją do 5°,

c) dopuszczenie zachowania istniejącej zabudowy w poszczególnych terenach, z prawem do przebudowy, rozbudowy, nadbudowy, rozbiórki i odbudowy oraz zmiany sposobu użytkowania, pod warunkiem zachowania wskaźników i parametrów urbanistycznych określonych w ustaleniach dla terenów oraz nieprzekraczalnych linii zabudowy,

d) w zakresie kolorystyki budynków:

- nakaz ograniczenia kolorystyki budynków do kolorów jasnych, pastelowych oraz zbliżonych do barw naturalnych materiałów typu cegła, kamień z dopuszczalnym deskowaniem, licowaniem cegłą i kamieniem,
- nakaz ograniczenia kolorystyki pokryć dachowych do tonacji naturalnej dachówki ceramicznej, czerwieni, brązów, szarości,
- zakaz stosowania w wykończeniu budynków detalu architektonicznego w kolorach jaskrawych intensywnie żółtych, zielonych, fioletowych, różowych, niebieskich, pomarańczowych i czerwonych, za wyjątkiem elementów dekoru architektonicznego, związanego bezpośrednio z logotypem prowadzonej działalności w budynkach usługowych,

e) dopuszczenie realizacji parkingów i miejsc parkingowych, dojść pieszych, dróg rowerowych oraz zieleni urządzonej,

f) dla istniejących budynków o formie dachu odbiegającej od ustalonej w planie dla poszczególnych terenów, podlegających rozbudowie, przebudowie lub nadbudowie dopuszczenie zachowanie dotychczasowej formy dachu lub przyjęcie formy dachu ustalonej w planie,

g) dopuszczenie podpiwniczenie budynków,

h) na terenie 8MNU dopuszczenie sytuowania budynków bezpośrednio przy granicy działki budowlanej lub w odległości 1,5 m od niej, na zasadach określonych w obowiązujących w tym zakresie przepisach odrębnych,

i) nakaz zapewnienia dostępności osobom ze szczególnymi potrzebami, zgodnie z zasadami uniwersalnego projektowania zagospodarowania terenów związanych z komunikacją drogową, transportem zbiorowym, parkingami oraz komunikacją pieszą i rowerową;

4) **zasady ochrony środowiska, przyrody i krajobrazu:**

a) nakaz zapewnienia w zagospodarowaniu terenów ochrony siedlisk i stanowisk chronionych gatunków na podstawie przepisów odrębnych dotyczących ochrony gatunkowej dziko występujących roślin, zwierząt i grzybów oraz siedlisk,

b) w celu ograniczenia emisji zanieczyszczeń do atmosfery nakaz stosowania do ogrzewania budynków oraz w prowadzonej działalności gospodarczej:

- niskoemisyjnych paliw dopuszczonych do stosowania w obowiązujących przepisach odrębnych,
- urządzeń, rozwiązań technicznych i technologii zapewniających zachowanie dopuszczalnych przepisami poziomów emisji zanieczyszczeń do atmosfery,

c) zakaz realizacji przedsięwzięć mogących zawsze znacząco oddziaływać na środowisko, z wyjątkiem: urządzeń i obiektów infrastruktury technicznej i komunikacyjnej,

d) kwalifikacja w zakresie przestrzegania dopuszczalnych poziomów hałasu w środowisku dla terenów faktycznie zagospodarowanych, zgodnie z przepisami odrębnymi, jak dla terenów zabudowy mieszkaniowo – usługowej;

5) **zasady ochrony dziedzictwa kulturowego i zabytków:** brak obszarów i obiektów podlegających ochronie;

6) **ustalenia w zakresie granic i sposobów zagospodarowania terenów podlegających ochronie, na podstawie przepisów odrębnych:**

a) tereny 10MNU, 11MNU, 12MNU znajdują się w granicach otuliny Trójmiejskiego Parku Krajobrazowego,

b) w granicach obszaru, o którym mowa w lit. a obowiązują nakazy, zakazy i ograniczenia wynikające z przepisów odrębnych,

c) tereny znajdują się w granicach Głównego Zbiornika Wód Podziemnych GZWP nr 111 Subniecka Gdańska,

d) w granicach obszaru, o którym mowa w lit. c obowiązuje nakaz uwzględnienia odpowiednich przepisów odrębnych odnoszących się do jakości wód podziemnych i zasad ich ochrony oraz innych ustaleń planu w zakresie odprowadzania wód deszczowych i opadowych;

7) **szczegółowe zasady i warunki scalania i podziału nieruchomości:**

a) minimalna powierzchnia działki 1000 m^2,

b) minimalny front działki 20 m,

c) kąt położenia granic działek w stosunku do pasa drogowego - od 70° do 110°;

8) **szczególne warunki zagospodarowania terenów oraz ograniczenia w ich użytkowaniu:**

a) tereny 7MNU, 10MNU 11MNU, 12MNU, w części znajdują się w granicach strefy technologicznej od napowietrznych linii elektroenergetycznych SN - 15 kV, obejmującej pas terenu o szerokości 7,0 m licząc od osi linii w obie strony,

b) w granicach strefy, o której mowa w lit. a obowiązują odległości obiektów budowlanych zgodnie z przepisami odrębnymi, w tym w zakresie zakazu realizacji budynków z pomieszczeniami przeznaczonymi na pobyt ludzi,

c) dla obiektów o wysokości równiej i wyższej od 50 m ponad poziom terenu obowiązuje nakaz uwzględnienia odpowiednich przepisów odrębnych dotyczących zgłaszania projektowanych obiektów;

9) **zasady modernizacji, rozbudowy i budowy systemów komunikacji:**

a) obsługa komunikacyjna z przylegających dróg wyznaczonych na rysunku planu oraz dróg przylegających do granic planu, zgodnie z ustaleniami zawartymi w § 5 planu, z zastrzeżeniem:

- obsługa komunikacyjna terenów 10MNU, 11MNU z drogi 25KDW, z dopuszczeniem zachowania do obsługi działek budowlanych istniejących zjazdów z dróg powiatowych nr 1405G i 1409G, graniczących z planem,

- zakaz obsługi komunikacyjnej terenu 11MNU z drogi ekspresowej S6 obejmującej teren 18KDS, drogi wojewódzkiej nr 224, graniczących z planem,

b) dopuszczenie realizacji dojazdów niewyznaczonych na rysunku planu, pod warunkiem, że nie koliduje to z innymi ustaleniami planu i przepisami odrębnymi oraz pod warunkiem spełnienia następujących wymagań:

- parametry dojazdów powinny zapewniać dostęp do drogi publicznej odpowiedni do przeznaczenia terenów i sposobu ich użytkowania,

- szerokość dojazdów nie może być mniejsza niż 8 m,

- dla dojazdów bez obustronnego przejazdu (zakończonych „ślepo”) obowiązuje nakaz realizacji placów manewrowych o wymiarach 12,5x12,5 umożliwiających dostęp pojazdom ratownictwa do wszystkich obsługiwanych przez nie działek budowlanych, z uwzględnieniem obowiązujących w tym zakresie przepisów odrębnych,

c) wskaźnik minimalnej ilości miejsc do parkowania:

- dla zabudowy mieszkaniowej jednorodzinnej – 2 miejsca do parkowania/mieszkanie,

- dla obiektów handlowych - 4 miejsca do parkowania./100 m^2 powierzchni użytkowej i 1 miejsce do parkowania /5 zatrudnionych,

- dla usług oświaty, nauki, sportu i rekreacji, kultury - 1 miejsce do parkowania/100 m^2 powierzchni użytkowej i 1 miejsce do parkowania/3 zatrudnionych,
- dla usług turystyki, w tym zamieszkania zbiorowego - 2 miejsca do parkowania/100 m^2 powierzchni użytkowej i 1 miejsce do parkowania/5 zatrudnionych,
- dla usług rzemiosła - 2 miejsc do parkowania/100 m^2 powierzchni użytkowej i 1 miejsce do parkowania/3 zatrudnionych,
- dla pozostałych usług o powierzchni użytkowej do 200 m^2 – 5 miejsc do parkowania/100 m^2 powierzchni użytkowej i 1 miejsce do parkowania/3 zatrudnionych,
- dla pozostałych usług o powierzchni użytkowej powyżej 200 m^2 – 3 miejsca do parkowania/100 m^2 powierzchni użytkowej i 1 miejsce do parkowania/5 zatrudnionych;

10) **zasady modernizacji, rozbudowy i budowy infrastruktury technicznej:**

a) zgodnie z ustaleniami zawartymi w § 6 planu,

b) uzbrojenie w infrastrukturę techniczną z istniejących i projektowanych sieci;

11) **sposób i termin tymczasowego zagospodarowania, urządzania i użytkowania terenów:** obowiązuje zakaz lokalizacji obiektów tymczasowych, nie związanych z realizacją inwestycji docelowych;

12) **stawka procentowa o której mowa w art. 36 ust. 4 ustawy z dnia 27 marca 2003 roku o planowaniu i zagospodarowaniu przestrzennym:** 20%.

§ 9. Dla terenów oznaczonych na rysunku planu symbolami **13PU** (o pow. 0,73 ha), **14PU** (o pow. 0,80 ha), **15PU** (o pow. 0,35 ha), ustala się:

1) **przeznaczenie**: obiekty produkcyjne, składy i magazyny oraz zabudowa usługowa;

2) **parametry i wskaźniki kształtowania zabudowy oraz zagospodarowania terenu:**

a) linie zabudowy zgodnie z rysunkiem planu,

b) maksymalna powierzchnia zabudowy:

- **70%** powierzchni działki budowlanej na terenach 21PU, 22PU,
- **40%** powierzchni działki budowlanej na terenie 23PU,

c) maksymalna intensywność zabudowy:

- **1,8** na terenach 13PU, 14PU**,**
- **1,0** na terenie 15PU,

d) minimalna intensywność zabudowy – **0,01,**

e) minimalny udział procentowy powierzchni biologicznie czynnej - **10%** powierzchni działki budowlanej,

f) dopuszczenie realizacji garaży i budynków gospodarczych,

g) maksymalna wysokość zabudowy - **12 m**, za wyjątkiem terenu 15PU, dla którego obowiązuje maksymalna wysokość zabudowy **9 m** oraz budynków gospodarczych i garaży, dla których obowiązuje maksymalna wysokość zabudowy **8 m**,

h) maksymalny poziom posadzki parteru: nie więcej niż **1,0 m** licząc od naturalnej rzędnej terenu w miejscu głównego wejścia do budynku,

i) dachy:

- na terenach 13PU, 14PU - dachy dwuspadowe, wielospadowe o symetrycznym kącie nachylenia i półpłaskie dwuspadowe, o nachyleniu połaci **12° - 45°** lub płaskie, przy czym poza główną bryłą budynku dopuszczalne jest dowolne ukształtowanie połaci dachowych,
- na terenie 15PU dachy dwuspadowe o symetrycznym kącie nachylenia i półpłaskie dwuspadowe, o nachyleniu połaci **12° - 45°,**

j) minimalna powierzchnia nowo wydzielanej działki budowlanej - 2000 m^2, przy czym obowiązuje zakaz wykonywania podziałów nieruchomości skutkujących koniecznością obsługi komunikacyjnej działek budowlanych poprzez nowe zjazdy z drogi wojewódzkiej nr 218, graniczącej z planem;

3) **zasady ochrony i kształtowania ładu przestrzennego oraz kształtowania krajobrazu**:

a) oznaczone na rysunku planu nieprzekraczalne linie zabudowy obowiązują dla nowych budynków oraz innych obiektów budowlanych realizowanych zgodnie z przeznaczeniem terenów,

b) obowiązuje nakaz ustawienia kalenicy budynków równolegle lub prostopadle do przylegającej drogi, z tolerancją do 5°,

c) na terenie 13PU lokalizacja nowych budynków w sąsiedztwie gruntów leśnych przylegających do granic planu jest możliwa wyłącznie po uwzględnieniu obowiązujących przepisów odrębnych z zakresu prawa budowlanego, określających odległości zabudowy od tych gruntów,

d) na terenie 15PU nakaz wykonania zieleni izolacyjnej oznaczonej na rysunku planu, z dopuszczeniem realizacji poprzez nią wjazdów na działki budowlane oraz przejść poprzecznych urządzeń infrastruktury technicznej,

e) w zakresie kolorystyki budynków: zakaz stosowania w wykończeniu budynków detalu architektonicznego w kolorach jaskrawych intensywnie żółtych, zielonych, fioletowych, różowych, niebieskich, pomarańczowych i czerwonych, za wyjątkiem elementów dekoru architektonicznego, związanego bezpośrednio z logotypem prowadzonej działalności w budynkach usługowych oraz obiektach produkcyjnych i magazynowych,

f) dopuszczenie realizacji parkingów i miejsc parkingowych, dojść pieszych, dróg rowerowych oraz zieleni urządzonej,

g) dopuszczenie podpiwniczenie budynków,

h) nakaz zapewnienia dostępności osobom ze szczególnymi potrzebami, zgodnie z zasadami uniwersalnego projektowania zagospodarowania terenów związanych z komunikacją drogową, transportem zbiorowym, parkingami oraz komunikacją pieszą i rowerową;

4) **zasady ochrony środowiska, przyrody i krajobrazu:**

a) nakaz zapewnienia w zagospodarowaniu terenów ochrony siedlisk i stanowisk chronionych gatunków na podstawie przepisów odrębnych dotyczących ochrony gatunkowej dziko występujących roślin, zwierząt i grzybów oraz siedlisk,

b) w celu ograniczenia emisji zanieczyszczeń do atmosfery nakaz stosowania do ogrzewania budynków oraz w prowadzonej działalności gospodarczej:

- niskoemisyjnych paliw dopuszczonych do stosowania w obowiązujących przepisach odrębnych,
- urządzeń, rozwiązań technicznych i technologii zapewniających zachowanie dopuszczalnych przepisami poziomów emisji zanieczyszczeń do atmosfery,

c) zakaz lokalizowania zakładów o zwiększonym lub dużym ryzyku wystąpienia poważnych awarii, o których mowa w przepisach odrębnych,

d) zakaz realizacji przedsięwzięć mogących zawsze znacząco oddziaływać na środowisko, z wyjątkiem: urządzeń i obiektów infrastruktury technicznej i komunikacyjnej,

e) kwalifikacja terenów w zakresie przestrzegania dopuszczalnych poziomów hałasu –zgodnie z przepisami odrębnymi dotyczącymi ochrony środowiska;

5) **zasady ochrony dziedzictwa kulturowego i zabytków:**

a) teren 14PU oraz w części teren 13PU znajdują się w granicach strefy ochrony konserwatorskiej stanowisk archeologicznych ujętych w ewidencji zabytków i oznaczonej na rysunku planu,

b) w granicach strefy, o której mowa w lit. a roboty ziemne lub zmiana charakteru dotychczasowej działalności na obszarze występowania zabytków archeologicznych, mogące doprowadzić do ich przekształcenia lub zniszczenia wymagają przeprowadzenia badań archeologicznych, których zakres i rodzaj ustala wojewódzki konserwator zabytków w trybie przepisów odrębnych;

6) **ustalenia w zakresie granic i sposobów zagospodarowania terenów podlegających ochronie, na podstawie przepisów odrębnych:**

a) teren 15PU znajduje się w granicach otuliny Trójmiejskiego Parku Krajobrazowego,

b) w granicach obszaru, o którym mowa w lit. a obowiązują nakazy, zakazy i ograniczenia wynikające z przepisów odrębnych,

c) tereny znajdują się w granicach Głównego Zbiornika Wód Podziemnych GZWP nr 111 Subniecka Gdańska,

d) w granicach obszaru, o którym mowa w lit. c obowiązuje nakaz uwzględnienia odpowiednich przepisów odrębnych odnoszących się do jakości wód podziemnych i zasad ich ochrony oraz innych ustaleń planu w zakresie odprowadzania wód deszczowych i opadowych;

7) **szczegółowe zasady i warunki scalania i podziału nieruchomości:**

a) minimalna powierzchnia działki - 2000 m^2,

b) minimalny front działki - 30 m,

c) kąt położenia granic działek w stosunku do pasa drogowego - od 70° do 110°;

8) **szczególne warunki zagospodarowania terenów oraz ograniczenia w ich użytkowaniu:**

a) tereny 14PU, 15PU w części znajdują się w granicach strefy technologicznej od napowietrznych linii elektroenergetycznych SN - 15 kV, obejmującej pas terenu o szerokości 7,0 m licząc od osi linii w obie strony,

b) w granicach strefy, o której mowa w lit. a obowiązują odległości obiektów budowlanych zgodnie z przepisami odrębnymi, w tym w zakresie zakazu realizacji budynków z pomieszczeniami przeznaczonymi na pobyt ludzi,

c) dla obiektów o wysokości równiej i wyższej od 50 m ponad poziom terenu obowiązuje nakaz uwzględnienia odpowiednich przepisów odrębnych dotyczących zgłaszania projektowanych obiektów;

9) **zasady modernizacji, rozbudowy i budowy systemów komunikacji:**

a) obsługa komunikacyjna z drogi 22KDW oraz dróg przylegających do granic planu, zgodnie z ustaleniami zawartymi w § 5 planu, z zastrzeżeniem zakazu obsługi komunikacyjnej terenów 13PU i 14PU z drogi wojewódzkiej nr 218, graniczącej z planem,

a) dopuszczenie realizacji dojazdów niewyznaczonych na rysunku planu, pod warunkiem, że nie koliduje to z innymi ustaleniami planu i przepisami odrębnymi oraz pod warunkiem spełnienia następujących wymagań:

- parametry dojazdów powinny zapewniać dostęp do drogi publicznej odpowiedni do przeznaczenia terenów i sposobu ich użytkowania,
- szerokość dojazdów nie może być mniejsza niż 8 m,
- dla dojazdów bez obustronnego przejazdu (zakończonych „ślepo”) obowiązuje nakaz realizacji placów manewrowych o wymiarach 12,5x12,5 umożliwiających dostęp pojazdom ratownictwa do wszystkich obsługiwanych przez nie działek budowlanych, z uwzględnieniem obowiązujących w tym zakresie przepisów odrębnych,

b) wskaźnik minimalnej ilości miejsc do parkowania:

- dla obiektów produkcyjnych - 2 miejsca do parkowania/1000 m^2 powierzchni użytkowej i 4 miejsce do parkowania/10 zatrudnionych,
- dla składów, magazynów i obiektów handlu hurtowego - 2 miejsca do parkowania/1000 m^2 powierzchni użytkowej i 1 miejsce do parkowania/3 zatrudnionych,
- dla obiektów handlu detalicznego - 4 miejsca do parkowania./100 m^2 powierzchni użytkowej i 1 miejsce do parkowania /5 zatrudnionych,
- dla centrów wystawienniczo - handlowych - 4 miejsca do parkowania/100 m^2 powierzchni użytkowej i 1 miejsce do parkowania/3 zatrudnionych,

- dla obiektów zamieszkania zbiorowego - 2 miejsca do parkowania/100 m^2 powierzchni użytkowej i 1 miejsce do parkowania/5 zatrudnionych,
- dla usług rzemiosła - 2 miejsca do parkowania/100 m^2 powierzchni użytkowej i 1 miejsce do parkowania/3 zatrudnionych,
- dla pozostałych usług o powierzchni użytkowej do 200 m^2 – 5 miejsc do parkowania/100 m^2 powierzchni użytkowej i 1 miejsce do parkowania/3 zatrudnionych,
- dla pozostałych usług o powierzchni użytkowej powyżej 200 m^2 – 3 miejsc do parkowania/100 m^2 powierzchni użytkowej i 1 miejsce do parkowania/5 zatrudnionych;

10) **zasady modernizacji, rozbudowy i budowy infrastruktury technicznej:**

a) zgodnie z ustaleniami zawartymi w § 6 planu,

b) uzbrojenie w infrastrukturę techniczną z istniejących i projektowanych sieci;

11) **sposób i termin tymczasowego zagospodarowania, urządzania i użytkowania terenów:** obowiązuje zakaz lokalizacji obiektów tymczasowych, nie związanych z realizacją inwestycji docelowych;

12) **stawka procentowa o której mowa w art. 36 ust. 4 ustawy z dnia 27 marca 2003 roku o planowaniu i zagospodarowaniu przestrzennym:** 20%.

§ 10. Dla terenu oznaczonego na rysunku planu symbolem **16RM** (o pow. 0,19 ha), ustala się:

1) **przeznaczenie**: zabudowa zagrodowa;

2) **parametry i wskaźniki kształtowania zabudowy oraz zagospodarowania terenu:**

a) dopuszczenie realizacji usług agroturystyki,

b) linie zabudowy zgodnie z rysunkiem planu,

c) maksymalna powierzchnia zabudowy - **50%** powierzchni działki budowlanej,

d) maksymalna intensywność zabudowy – **1,0**,

e) minimalna intensywność zabudowy – **0,01**,

f) minimalny udział procentowy powierzchni biologicznie czynnej - **30%** powierzchni działki budowlanej,

g) dopuszczenie realizacji garaży i budynków gospodarczych,

h) maksymalna wysokość zabudowy - **10 m**, za wyjątkiem budynków gospodarczych i garaży, dla których obowiązuje maksymalna wysokość zabudowy - **5 m,**

i) maksymalny poziom posadzki parteru: nie więcej niż **0,5 m** licząc od naturalnej rzędnej terenu w miejscu głównego wejścia do budynku,

j) dachy – dwuspadowe, wielospadowe o symetrycznym kącie nachylenia i półpłaskie dwuspadowe, o nachyleniu połaci **15°** - **45°**, przy czym poza główną bryłą budynku dopuszczalne jest dowolne ukształtowanie połaci dachowych,

k) minimalna powierzchnia nowo wydzielanej działki budowlanej - 2000 m^2;

3) **zasady ochrony i kształtowania ładu przestrzennego oraz kształtowania krajobrazu**:

a) oznaczone na rysunku planu nieprzekraczalne linie zabudowy obowiązują dla nowych budynków oraz innych obiektów budowlanych realizowanych zgodnie z przeznaczeniem terenów,

b) obowiązuje nakaz ustawienia kalenicy budynków równolegle lub prostopadle do przylegającej drogi, z tolerancją do 5°,

c) w zakresie kolorystyki budynków:

- nakaz ograniczenia kolorystyki budynków do kolorów jasnych, pastelowych oraz zbliżonych do barw naturalnych materiałów typu cegła, kamień z dopuszczalnym deskowaniem, licowaniem cegłą i kamieniem,

- nakaz ograniczenia kolorystyki pokryć dachowych do tonacji naturalnej dachówki ceramicznej, czerwieni, brązów, szarości,
- zakaz stosowania w wykończeniu budynków detalu architektonicznego w kolorach jaskrawych intensywnie żółtych, zielonych, fioletowych, różowych, niebieskich, pomarańczowych i czerwonych, za wyjątkiem elementów dekoru architektonicznego, związanego bezpośrednio z logotypem prowadzonej działalności w budynkach usługowych,

d) dopuszczenie realizacji parkingów i miejsc parkingowych, dojść pieszych, dróg rowerowych oraz zieleni urządzonej,

e) dopuszczenie podpiwniczenie budynków,

f) nakaz zapewnienia dostępności osobom ze szczególnymi potrzebami, zgodnie z zasadami uniwersalnego projektowania zagospodarowania terenów związanych z komunikacją drogową, transportem zbiorowym, parkingami oraz komunikacją pieszą i rowerową;

4) **zasady ochrony środowiska, przyrody i krajobrazu:**

a) nakaz zapewnienia w zagospodarowaniu terenów ochrony siedlisk i stanowisk chronionych gatunków na podstawie przepisów odrębnych dotyczących ochrony gatunkowej dziko występujących roślin, zwierząt i grzybów oraz siedlisk,

b) w celu ograniczenia emisji zanieczyszczeń do atmosfery nakaz stosowania do ogrzewania budynków oraz w prowadzonej działalności gospodarczej:

- niskoemisyjnych paliw dopuszczonych do stosowania w obowiązujących przepisach odrębnych,
- urządzeń, rozwiązań technicznych i technologii zapewniających zachowanie dopuszczalnych przepisami poziomów emisji zanieczyszczeń do atmosfery,

c) zakaz realizacji przedsięwzięć mogących zawsze znacząco oddziaływać na środowisko, z wyjątkiem: urządzeń i obiektów infrastruktury technicznej i komunikacyjnej,

d) kwalifikacja w zakresie przestrzegania dopuszczalnych poziomów hałasu w środowisku dla terenów faktycznie zagospodarowanych, zgodnie z przepisami odrębnymi, jak dla terenów zabudowy zagrodowej;

5) **zasady ochrony dziedzictwa kulturowego i zabytków:** brak obszarów i obiektów podlegających ochronie;

6) **ustalenia w zakresie granic i sposobów zagospodarowania terenów podlegających ochronie, na podstawie przepisów odrębnych:**

a) teren znajduje się w granicach Głównego Zbiornika Wód Podziemnych GZWP nr 111 Subniecka Gdańska,

b) w granicach obszaru, o którym mowa w lit. a obowiązuje nakaz uwzględnienia odpowiednich przepisów odrębnych odnoszących się do jakości wód podziemnych i zasad ich ochrony oraz innych ustaleń planu w zakresie odprowadzania wód deszczowych i opadowych;

7) **szczegółowe zasady i warunki scalania i podziału nieruchomości:**

a) minimalna powierzchnia działki 2000 m^2,

b) minimalny front działki 25 m,

c) kąt położenia granic działek w stosunku do pasa drogowego - od 70° do 110°;

8) **szczególne warunki zagospodarowania terenów oraz ograniczenia w ich użytkowaniu:**

a) teren w części znajduje się w granicach strefy technologicznej od napowietrznych linii elektroenergetycznych SN - 15 kV, obejmującej pas terenu o szerokości 7,0 m licząc od osi linii w obie strony,

b) w granicach strefy, o której mowa w lit. a obowiązują odległości obiektów budowlanych zgodnie z przepisami odrębnymi, w tym w zakresie zakazu realizacji budynków z pomieszczeniami przeznaczonymi na pobyt ludzi,

c) dla obiektów o wysokości równiej i wyższej od 50 m ponad poziom terenu obowiązuje nakaz uwzględnienia odpowiednich przepisów odrębnych dotyczących zgłaszania projektowanych obiektów;

9) **zasady modernizacji, rozbudowy i budowy systemów komunikacji:**

a) obsługa komunikacyjna z przylegających dróg wyznaczonych na rysunku planu oraz dróg przylegających do granic planu, zgodnie z ustaleniami zawartymi w § 5 planu,

b) dopuszczenie realizacji dojazdów niewyznaczonych na rysunku planu, pod warunkiem, że nie koliduje to z innymi ustaleniami planu i przepisami odrębnymi oraz pod warunkiem spełnienia następujących wymagań:

- parametry dojazdów powinny zapewniać dostęp do drogi publicznej odpowiedni do przeznaczenia terenów i sposobu ich użytkowania,
- szerokość dojazdów nie może być mniejsza niż 8 m,
- dla dojazdów bez obustronnego przejazdu (zakończonych „ślepo") obowiązuje nakaz realizacji placów manewrowych o wymiarach 12,5x12,5 umożliwiających dostęp pojazdom ratownictwa do wszystkich obsługiwanych przez nie działek budowlanych, z uwzględnieniem obowiązujących w tym zakresie przepisów odrębnych,

c) wskaźnik minimalnej ilości miejsc do parkowania:

- dla zabudowy zagrodowej – 2 miejsca do parkowania/mieszkanie,
- dla usług agroturystyki, w tym zamieszkania zbiorowego - 2 miejsca do parkowania/100 m^2 powierzchni użytkowej i 1 miejsce do parkowania/5 zatrudnionych;

10) **zasady modernizacji, rozbudowy i budowy infrastruktury technicznej:**

a) zgodnie z ustaleniami zawartymi w § 6 planu,

b) uzbrojenie w infrastrukturę techniczną z istniejących i projektowanych sieci;

11) **sposób i termin tymczasowego zagospodarowania, urządzania i użytkowania terenów:** obowiązuje zakaz lokalizacji obiektów tymczasowych, nie związanych z realizacją inwestycji docelowych;

12) **stawka procentowa o której mowa w art. 36 ust. 4 ustawy z dnia 27 marca 2003 roku o planowaniu i zagospodarowaniu przestrzennym:** 20%.

§ 11. Dla terenów oznaczonych na rysunku planu symbolami **17R** (o pow. 0,01 ha) ustala się:

1) **przeznaczenie**: tereny rolnicze;

2) **parametry i wskaźniki kształtowania zabudowy oraz zagospodarowania terenu:**

a) zakaz realizacji zabudowy,

b) dopuszczenie realizacji urządzeń infrastruktury technicznej związanej z gospodarką rolną oraz innych urządzeń infrastruktury technicznej, pod warunkiem zachowania zgodności z obowiązującymi przepisami odrębnymi, w tym z zakresu ochrony gruntów rolnych i leśnych;

3) **zasady ochrony środowiska, przyrody i krajobrazu:** nakaz zapewnienia w zagospodarowaniu terenów ochrony siedlisk i stanowisk chronionych gatunków na podstawie przepisów odrębnych dotyczących ochrony gatunkowej dziko występujących roślin, zwierząt i grzybów oraz siedlisk;

4) **zasady ochrony dziedzictwa kulturowego i zabytków:** brak obszarów i obiektów podlegających ochronie;

5) **ustalenia w zakresie granic i sposobów zagospodarowania terenów podlegających ochronie, na podstawie przepisów odrębnych:**

a) teren znajduje się w granicach otuliny Trójmiejskiego Parku Krajobrazowego,

b) w granicach obszaru, o którym mowa w lit. a obowiązują nakazy, zakazy i ograniczenia wynikające z przepisów odrębnych,

c) teren znajduje się w granicach Głównego Zbiornika Wód Podziemnych GZWP nr 111 Subniecka Gdańska,

d) w granicach obszaru, o którym mowa w lit. c obowiązuje nakaz uwzględnienia odpowiednich przepisów odrębnych odnoszących się do jakości wód podziemnych i zasad ich ochrony oraz innych ustaleń planu w zakresie odprowadzania wód deszczowych i opadowych;

6) **szczegółowe zasady i warunki scalania i podziału nieruchomości:** z uwzględnieniem obowiązujących w tym zakresie przepisach odrębnych;

7) **szczególne warunki zagospodarowania terenów oraz ograniczenia w ich użytkowaniu:** dla obiektów o wysokości równiej i wyższej od 50 m ponad poziom terenu obowiązuje nakaz uwzględnienia odpowiednich przepisów odrębnych dotyczących zgłaszania projektowanych obiektów;

8) **zasady modernizacji, rozbudowy i budowy systemów komunikacji:** obsługa komunikacyjna z przylegających dróg wyznaczonych na rysunku planu oraz dróg przylegających do granic planu, zgodnie z ustaleniami zawartymi w § 5 planu;

9) **zasady modernizacji, rozbudowy i budowy infrastruktury technicznej:** zgodnie z ustaleniami zawartymi w § 6 planu;

10) **sposób i termin tymczasowego zagospodarowania, urządzania i użytkowania terenów:** obowiązuje zakaz lokalizacji obiektów tymczasowych, nie związanych z realizacją inwestycji docelowych;

11) **stawka procentowa o której mowa w art. 36 ust. 4 ustawy z dnia 27 marca 2003 roku o planowaniu i zagospodarowaniu przestrzennym:** 0%.

§ 12. Dla terenu oznaczonego na rysunku planu symbolem **18KDS** (o pow. 0,02 ha) ustala się:

1) **przeznaczenie**: droga publiczna klasy ekspresowej;

2) **zasady ochrony i kształtowania ładu przestrzennego oraz kształtowania krajobrazu**:

a) dopuszczenie realizacji obiektów i urządzeń związanych z funkcjonowaniem drogi oraz zieleni urządzonej, z uwzględnieniem obowiązujących w tym zakresie przepisów odrębnych,

b) nakaz zapewnienia dostępności osobom ze szczególnymi potrzebami, zgodnie z zasadami uniwersalnego projektowania zagospodarowania terenów związanych z komunikacją drogową, transportem zbiorowym, parkingami oraz komunikacją pieszą i rowerową;

3) **zasady ochrony dziedzictwa kulturowego i zabytków:** brak obszarów i obiektów podlegających ochronie;

4) **ustalenia w zakresie granic i sposobów zagospodarowania terenów podlegających ochronie, na podstawie przepisów odrębnych:**

a) teren znajduje się w granicach otuliny Trójmiejskiego Parku Krajobrazowego,

b) w granicach obszaru, o którym mowa w lit. a obowiązują nakazy, zakazy i ograniczenia wynikające z przepisów odrębnych,

c) teren znajduje się w granicach Głównego Zbiornika Wód Podziemnych GZWP nr 111 Subniecka Gdańska,

d) w granicach obszaru, o którym mowa w lit. c obowiązuje nakaz uwzględnienia odpowiednich przepisów odrębnych odnoszących się do jakości wód podziemnych i zasad ich ochrony oraz innych ustaleń planu w zakresie odprowadzania wód deszczowych i opadowych;

5) **szczegółowe zasady i warunki scalania i podziału nieruchomości:** z uwzględnieniem obowiązujących w tym zakresie przepisach odrębnych;

6) **szczególne warunki zagospodarowania terenów oraz ograniczenia w ich użytkowaniu:** dla obiektów o wysokości równiej i wyższej od 50 m ponad poziom terenu obowiązuje nakaz uwzględnienia odpowiednich przepisów odrębnych dotyczących zgłaszania projektowanych obiektów;

7) **zasady modernizacji, rozbudowy i budowy systemów komunikacji:**

a) zgodnie z ustaleniami zawartymi w § 5 planu,

b) szerokość drogi w liniach rozgraniczających: nieregularna 1,5 - 4 m, zgodnie z rysunkiem planu, przy czym teren jest przeznaczony do łącznego zagospodarowania z obszarami sąsiadującymi z planem;

8) **zasady modernizacji, rozbudowy i budowy infrastruktury technicznej:** zgodnie z ustaleniami zawartymi w § 6 planu;

9) **sposób i termin tymczasowego zagospodarowania, urządzania i użytkowania terenów:** obowiązuje zakaz lokalizacji obiektów tymczasowych, nie związanych z realizacją inwestycji docelowych;

10) **stawka procentowa o której mowa w art. 36 ust. 4 ustawy z dnia 27 marca 2003 roku o planowaniu i zagospodarowaniu przestrzennym:** 0%.

§ 13. Dla terenu oznaczonego na rysunku planu symbolem **19KDZ** (o pow. 0,01 ha), ustala się:

1) **przeznaczenie**: drogi publiczne klasy zbiorczej;

2) **parametry i wskaźniki kształtowania zabudowy oraz zagospodarowania terenu:** w drodze należy uwzględnić wskazany na rysunku planu szpaler zieleni wysokiej;

3) **zasady ochrony i kształtowania ładu przestrzennego oraz kształtowania krajobrazu**:

a) dopuszczenie realizacji miejsc parkingowych, chodników, dróg rowerowych oraz zieleni urządzonej, z uwzględnieniem obowiązujących w tym zakresie przepisów odrębnych,

b) nakaz zapewnienia dostępności osobom ze szczególnymi potrzebami, zgodnie z zasadami uniwersalnego projektowania zagospodarowania terenów związanych z komunikacją drogową, transportem zbiorowym, parkingami oraz komunikacją pieszą i rowerową;

4) **zasady ochrony dziedzictwa kulturowego i zabytków:** brak obiektów podlegających ochronie;

5) **ustalenia w zakresie granic i sposobów zagospodarowania terenów podlegających ochronie, na podstawie przepisów odrębnych:**

a) teren znajduje się w granicach Głównego Zbiornika Wód Podziemnych GZWP nr 111 Subniecka Gdańska,

b) w granicach obszaru, o którym mowa w lit. a obowiązuje nakaz uwzględnienia odpowiednich przepisów odrębnych odnoszących się do jakości wód podziemnych i zasad ich ochrony oraz innych ustaleń planu w zakresie odprowadzania wód deszczowych i opadowych;

6) **szczegółowe zasady i warunki scalania i podziału nieruchomości:** z uwzględnieniem obowiązujących w tym zakresie przepisach odrębnych;

7) **szczególne warunki zagospodarowania terenów oraz ograniczenia w ich użytkowaniu:** dla obiektów o wysokości równiej i wyższej od 50 m ponad poziom terenu obowiązuje nakaz uwzględnienia odpowiednich przepisów odrębnych dotyczących zgłaszania projektowanych obiektów;

8) **zasady modernizacji, rozbudowy i budowy systemów komunikacji:**

a) zgodnie z ustaleniami zawartymi w § 5 planu,

b) szerokość drogi w liniach rozgraniczających: 19KDZ - 3 m, przy czym teren jest przeznaczony do łącznego zagospodarowania z obszarami sąsiadującymi z planem,

9) **zasady modernizacji, rozbudowy i budowy infrastruktury technicznej:** zgodnie z ustaleniami zawartymi w § 6 planu;

10) **sposób i termin tymczasowego zagospodarowania, urządzania i użytkowania terenów:** obowiązuje zakaz lokalizacji obiektów tymczasowych, nie związanych z realizacją inwestycji docelowych;

11) **stawka procentowa o której mowa w art. 36 ust. 4 ustawy z dnia 27 marca 2003 roku o planowaniu i zagospodarowaniu przestrzennym:** 0%.

§ 14. Dla terenów oznaczonych na rysunku planu symbolami **20KDD** (o pow. 0,08 ha), **21KDD** (o pow. 0,01 ha), ustala się:

1) **przeznaczenie**: drogi publiczne klasy dojazdowej;

2) **zasady ochrony i kształtowania ładu przestrzennego oraz kształtowania krajobrazu**:

a) dopuszczenie realizacji miejsc parkingowych, chodników, dróg rowerowych oraz zieleni urządzonej, z uwzględnieniem obowiązujących w tym zakresie przepisów odrębnych,

b) nakaz zapewnienia dostępności osobom ze szczególnymi potrzebami, zgodnie z zasadami uniwersalnego projektowania zagospodarowania terenów związanych z komunikacją drogową, transportem zbiorowym, parkingami oraz komunikacją pieszą i rowerową;

3) **zasady ochrony dziedzictwa kulturowego i zabytków:** brak obszarów i obiektów podlegających ochronie;

4) **ustalenia w zakresie granic i sposobów zagospodarowania terenów podlegających ochronie, na podstawie przepisów odrębnych:**

a) teren 21KDD znajduje się w granicach otuliny Trójmiejskiego Parku Krajobrazowego,

b) w granicach obszaru, o którym mowa w lit. a obowiązują nakazy, zakazy i ograniczenia wynikające z przepisów odrębnych,

c) tereny znajdują się w granicach Głównego Zbiornika Wód Podziemnych GZWP nr 111 Subniecka Gdańska,

d) w granicach obszaru, o którym mowa w lit. c obowiązuje nakaz uwzględnienia odpowiednich przepisów odrębnych odnoszących się do jakości wód podziemnych i zasad ich ochrony oraz innych ustaleń planu w zakresie odprowadzania wód deszczowych i opadowych;

5) **szczegółowe zasady i warunki scalania i podziału nieruchomości:** z uwzględnieniem obowiązujących w tym zakresie przepisach odrębnych;

6) **szczególne warunki zagospodarowania terenów oraz ograniczenia w ich użytkowaniu:** dla obiektów o wysokości równiej i wyższej od 50 m ponad poziom terenu obowiązuje nakaz uwzględnienia odpowiednich przepisów odrębnych dotyczących zgłaszania projektowanych obiektów;

7) **zasady modernizacji, rozbudowy i budowy systemów komunikacji:**

a) zgodnie z ustaleniami zawartymi w § 5 planu,

b) szerokość dróg w liniach rozgraniczających:

- 20KDD – nieregularna 10 - 11, zgodnie z rysunkiem planu,
- 21KDD – nieregularna 2,5 – 4 m, zgodnie z rysunkiem planu, przy czym teren jest przeznaczony do łącznego zagospodarowania z obszarami sąsiadującymi z planem;

8) **zasady modernizacji, rozbudowy i budowy infrastruktury technicznej:** zgodnie z ustaleniami zawartymi w § 6 planu;

9) **sposób i termin tymczasowego zagospodarowania, urządzania i użytkowania terenów:** obowiązuje zakaz lokalizacji obiektów tymczasowych, nie związanych z realizacją inwestycji docelowych;

10) **stawka procentowa o której mowa w art. 36 ust. 4 ustawy z dnia 27 marca 2003 roku o planowaniu i zagospodarowaniu przestrzennym:** 0%.

§ 15. Dla terenów oznaczonych na rysunku planu symbolami **22KDW** (o pow. 0,06 ha), **23KDW** (o pow. 0,21 ha), **24KDW** (o pow. 0,29 ha), **25KDW** (o pow. 0,28 ha), ustala się:

1) **przeznaczenie**: drogi wewnętrzne;

2) **zasady ochrony i kształtowania ładu przestrzennego oraz kształtowania krajobrazu**:

a) dopuszczenie realizacji chodników oraz zieleni urządzonej, z uwzględnieniem obowiązujących w tym zakresie przepisów odrębnych,

b) nakaz zapewnienia dostępności osobom ze szczególnymi potrzebami, zgodnie z zasadami uniwersalnego projektowania zagospodarowania terenów związanych z komunikacją drogową, transportem zbiorowym, parkingami oraz komunikacją pieszą i rowerową;

3) **zasady ochrony dziedzictwa kulturowego i zabytków:**

a) teren 22KDW znajduje się w granicach strefy ochrony konserwatorskiej stanowisk archeologicznych ujętych w ewidencji zabytków i oznaczonej na rysunku planu,

b) w granicach strefy, o której mowa w lit. a roboty ziemne lub zmiana charakteru dotychczasowej działalności na obszarze występowania zabytków archeologicznych, mogące doprowadzić do ich przekształcenia lub zniszczenia wymagają przeprowadzenia badań archeologicznych, których zakres i rodzaj ustala wojewódzki konserwator zabytków w trybie przepisów odrębnych;

4) **ustalenia w zakresie granic i sposobów zagospodarowania terenów podlegających ochronie, na podstawie przepisów odrębnych:**

a) teren 25KDW znajduje się w granicach otuliny Trójmiejskiego Parku Krajobrazowego,

b) w granicach obszaru, o którym mowa w lit. a obowiązują nakazy, zakazy i ograniczenia wynikające z przepisów odrębnych,

c) tereny znajdują się w granicach Głównego Zbiornika Wód Podziemnych GZWP nr 111 Subniecka Gdańska,

d) w granicach obszaru, o którym mowa w lit. c obowiązuje nakaz uwzględnienia odpowiednich przepisów odrębnych odnoszących się do jakości wód podziemnych i zasad ich ochrony oraz innych ustaleń planu w zakresie odprowadzania wód deszczowych i opadowych;

5) **szczegółowe zasady i warunki scalania i podziału nieruchomości:** z uwzględnieniem obowiązujących w tym zakresie przepisach odrębnych;

6) **szczególne warunki zagospodarowania terenów oraz ograniczenia w ich użytkowaniu:**

a) teren 25KDW w części znajduje się w granicach strefy technologicznej od napowietrznych linii elektroenergetycznych SN - 15 kV, obejmującej pas terenu o szerokości 7,0 m licząc od osi linii w obie strony,

b) w granicach strefy, o której mowa w lit. a należy uwzględnić obowiązujące w tym zakresie przepisy odrębne,

c) dla obiektów o wysokości równiej i wyższej od 50 m ponad poziom terenu obowiązuje nakaz uwzględnienia odpowiednich przepisów odrębnych dotyczących zgłaszania projektowanych obiektów;

7) **zasady modernizacji, rozbudowy i budowy systemów komunikacji:**

a) zgodnie z ustaleniami zawartymi w § 5 planu,

b) szerokość dróg w liniach rozgraniczających:

- 22KDW – 8 m,
- 23KDW – nieregularna 10 – 17,5 m, zgodnie z rysunkiem planu,
- 24KDW – nieregularna 3,5 – 12,5 m, zgodnie z rysunkiem planu, przy czym na odcinku teren jest przeznaczony do łącznego zagospodarowania z obszarami sąsiadującymi z planem,
- 25KDW – nieregularna 10 – 17,5 m, zgodnie z rysunkiem planu;

8) **zasady modernizacji, rozbudowy i budowy infrastruktury technicznej:** zgodnie z ustaleniami zawartymi w § 6 planu;

9) **sposób i termin tymczasowego zagospodarowania, urządzania i użytkowania terenów:** obowiązuje zakaz lokalizacji obiektów tymczasowych, nie związanych z realizacją inwestycji docelowych;

10) **stawka procentowa o której mowa w art. 36 ust. 4 ustawy z dnia 27 marca 2003 roku o planowaniu i zagospodarowaniu przestrzennym:** 0%.

§ 16. Dla terenu oznaczonego na rysunku planu symbolem **26KP** (o pow. 0,01 ha) ustala się:

1) **przeznaczenie**: ogólnodostępny ciąg pieszy;

2) **zasady ochrony i kształtowania ładu przestrzennego oraz kształtowania krajobrazu**:

a) dopuszczenie realizacji dróg rowerowych, z uwzględnieniem obowiązujących w tym zakresie przepisów odrębnych,

b) nakaz zapewnienia dostępności osobom ze szczególnymi potrzebami, zgodnie z zasadami uniwersalnego projektowania zagospodarowania terenów związanych z komunikacją drogową, transportem zbiorowym, parkingami oraz komunikacją pieszą i rowerową;

3) **zasady ochrony dziedzictwa kulturowego i zabytków:** brak obszarów i obiektów podlegających ochronie;

4) **ustalenia w zakresie granic i sposobów zagospodarowania terenów podlegających ochronie, na podstawie przepisów odrębnych:**

a) teren znajduje się w granicach otuliny Trójmiejskiego Parku Krajobrazowego,

b) w granicach obszaru, o którym mowa w lit. a obowiązują nakazy, zakazy i ograniczenia wynikające z przepisów odrębnych,

c) teren znajduje się w granicach Głównego Zbiornika Wód Podziemnych GZWP nr 111 Subniecka Gdańska,

d) w granicach obszaru, o którym mowa w lit. c obowiązuje nakaz uwzględnienia odpowiednich przepisów odrębnych odnoszących się do jakości wód podziemnych i zasad ich ochrony oraz innych ustaleń planu w zakresie odprowadzania wód deszczowych i opadowych;

5) **szczegółowe zasady i warunki scalania i podziału nieruchomości:** z uwzględnieniem obowiązujących w tym zakresie przepisach odrębnych;

6) **szczególne warunki zagospodarowania terenów oraz ograniczenia w ich użytkowaniu:** dla obiektów o wysokości równiej i wyższej od 50 m ponad poziom terenu obowiązuje nakaz uwzględnienia odpowiednich przepisów odrębnych dotyczących zgłaszania projektowanych obiektów;

7) **zasady modernizacji, rozbudowy i budowy systemów komunikacji:**

a) zgodnie z ustaleniami zawartymi w § 5 planu,

b) szerokość ciągu w liniach rozgraniczających: 2 m;

8) **zasady modernizacji, rozbudowy i budowy infrastruktury technicznej:** zgodnie z ustaleniami zawartymi w § 6 planu;

9) **sposób i termin tymczasowego zagospodarowania, urządzania i użytkowania terenów:** obowiązuje zakaz lokalizacji obiektów tymczasowych, nie związanych z realizacją inwestycji docelowych;

10) **stawka procentowa o której mowa w art. 36 ust. 4 ustawy z dnia 27 marca 2003 roku o planowaniu i zagospodarowaniu przestrzennym:** 0%.

Rozdział 4.
Przepisy końcowe

§ 17. W granicach planu traci moc miejscowy plan zagospodarowania przestrzennego fragmentów wsi: Będargowo, Bojano, Częstkowo, Dobrzewino, Donimierz, Głazica, Jeleńska Huta, Kamień, Kieleńska Huta, Kielno, Koleczkowo, Kowalewo, Leśno, Łebieńska Huta, Łebno, Przetoczyno, Rębiska, Szemud, Szemudzka Huta, Warzno, Zęblewo zatwierdzonego Uchwałą Nr LVI/465/2006 Rady Gminy Szemud z dnia 25 października 2006 r. i ogłoszonego w Dz. Urz. Woj. Pomorskiego z 2007 r. Nr 57, poz. 853, zmienioną Uchwałą Nr XLI/376/2009 Rady Gminy Szemud z dnia 10 listopada 2009 r. i ogłoszoną w Dz. Urz. Woj. Pomorskiego z 2009 r. Nr 166 poz. 3199 oraz Uchwałą nr VI/39/2011 Rady Gminy Szemud z dnia 30 marca 2011 r. i ogłoszoną w Dz. Urz. Woj. Pomorskiego z 2011 r. Nr 72 poz. 1521, dla fragmentów obrębu geodezyjnego Bojano, Dobrzewino, Donimierz, Szemud, gmina Szemud.

§ 18. Wykonanie uchwały powierza się Wójtowi Gminy Szemud.

§ 19. Uchwała wchodzi w życie po upływie 14 dni od dnia jej ogłoszenia w Dzienniku Urzędowym Województwa Pomorskiego.

Wiceprzewodniczący Rady
Gminy

Ireneusz Czarnowski

GMINA SZEMUD

ZMIANY MIEJSCOWEGO PLANU ZAGOSPODAROWANIA PRZESTRZENNEGO DLA FRAGMENTÓW OBRĘBU GEODEZYJNEGO BOJANO, DOBRZEWINO, DONIMIERZ, SZEMUD, GMINA SZEMUD, OBSZARY A, B, C, D, E1, E2, F, G, H

RYSUNEK PLANU
ZAŁĄCZNIK NR 1 DO UCHWAŁY NR XL/536/2022
RADY GMINY SZEMUD Z DNIA 30 LISTOPADA 2022 R.
SKALA 1:1000
OBSZAR A, OBRĘB BOJANO,

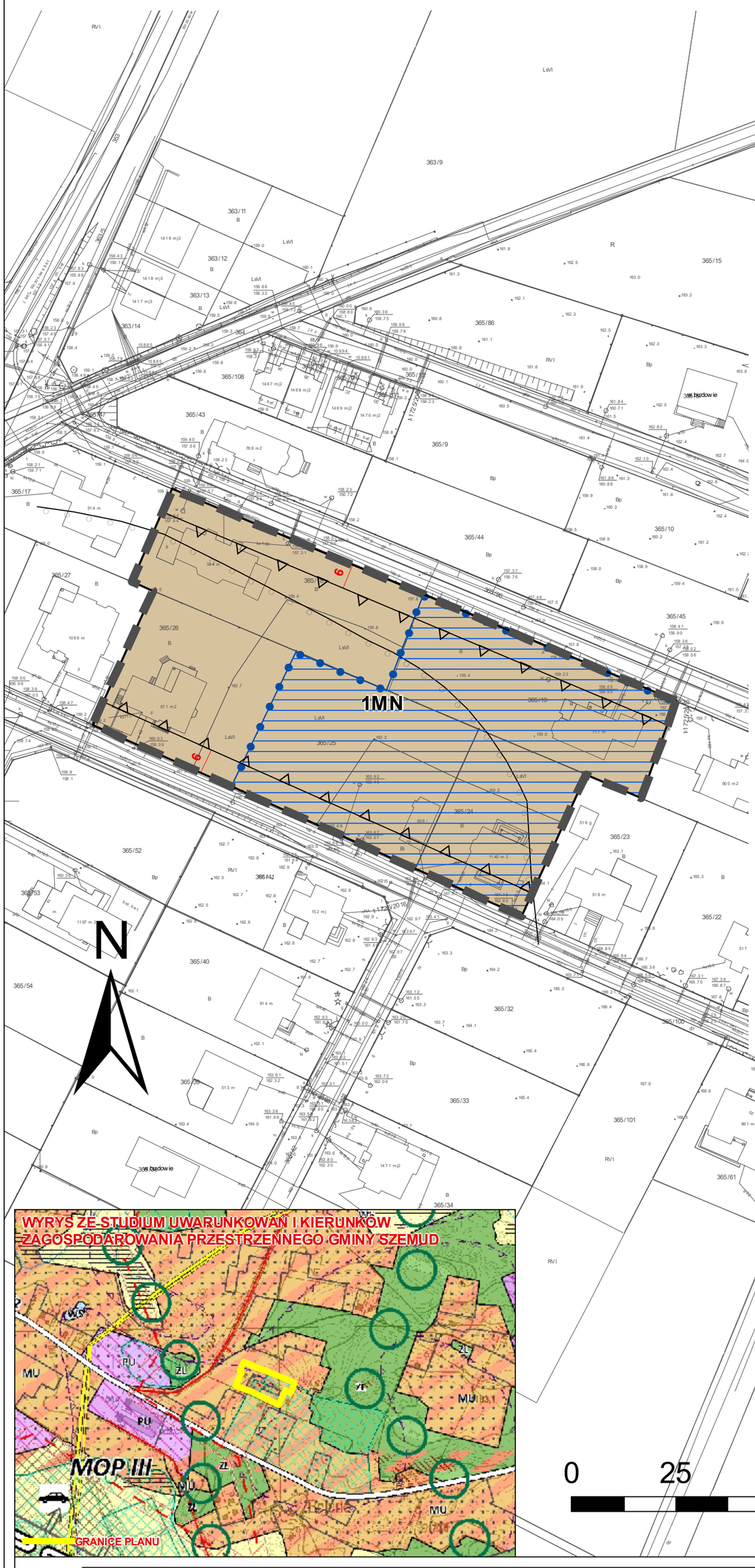

Ustalenia planu:

- granice planu
- linie rozgraniczające tereny o różnym przeznaczeniu lub różnych zasadach zagospodarowania,
- nieprzekraczalne linie zabudowy
- 6 zwymiarowanie ustaleń planu

Przeznaczenie terenów wyodrębnionych liniami rozgraniczającymi:

- MN - tereny zabudowy mieszkaniowej jednorodzinnej

Obszary podlegające ochronie, wyznaczone na podstawie przepisów odrębnych:

- granice stref ochrony konserwatorskiej stanowisk archeologicznych ujętych w ewidencji zabytków

Oznaczenia informacyjne:

- złoża perspektywiczne

0 25 50 100 150 200 m

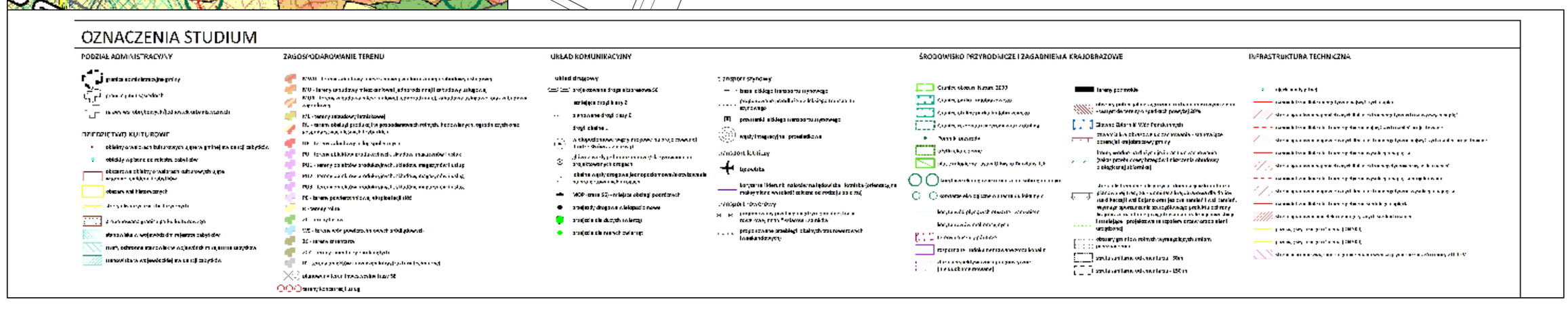

G M I N A S Z E M U D

ZMIANY MIEJSCOWEGO PLANU ZAGOSPODAROWANIA PRZESTRZENNEGO DLA FRAGMENTÓW OBRĘBU GEODEZYJNEGO BOJANO, DOBRZEWINO, DONIMIERZ, SZEMUD, GMINA SZEMUD, OBSZARY A, B, C, D, E1, E2, F, G, H

RYSUNEK PLANU
ZAŁĄCZNIK NR 2 DO UCHWAŁY NR XL/536/2022
RADY GMINY SZEMUD Z DNIA 30 LISTOPADA 2022 R.
SKALA 1:1000
OBSZAR A, OBRĘB BOJANO,

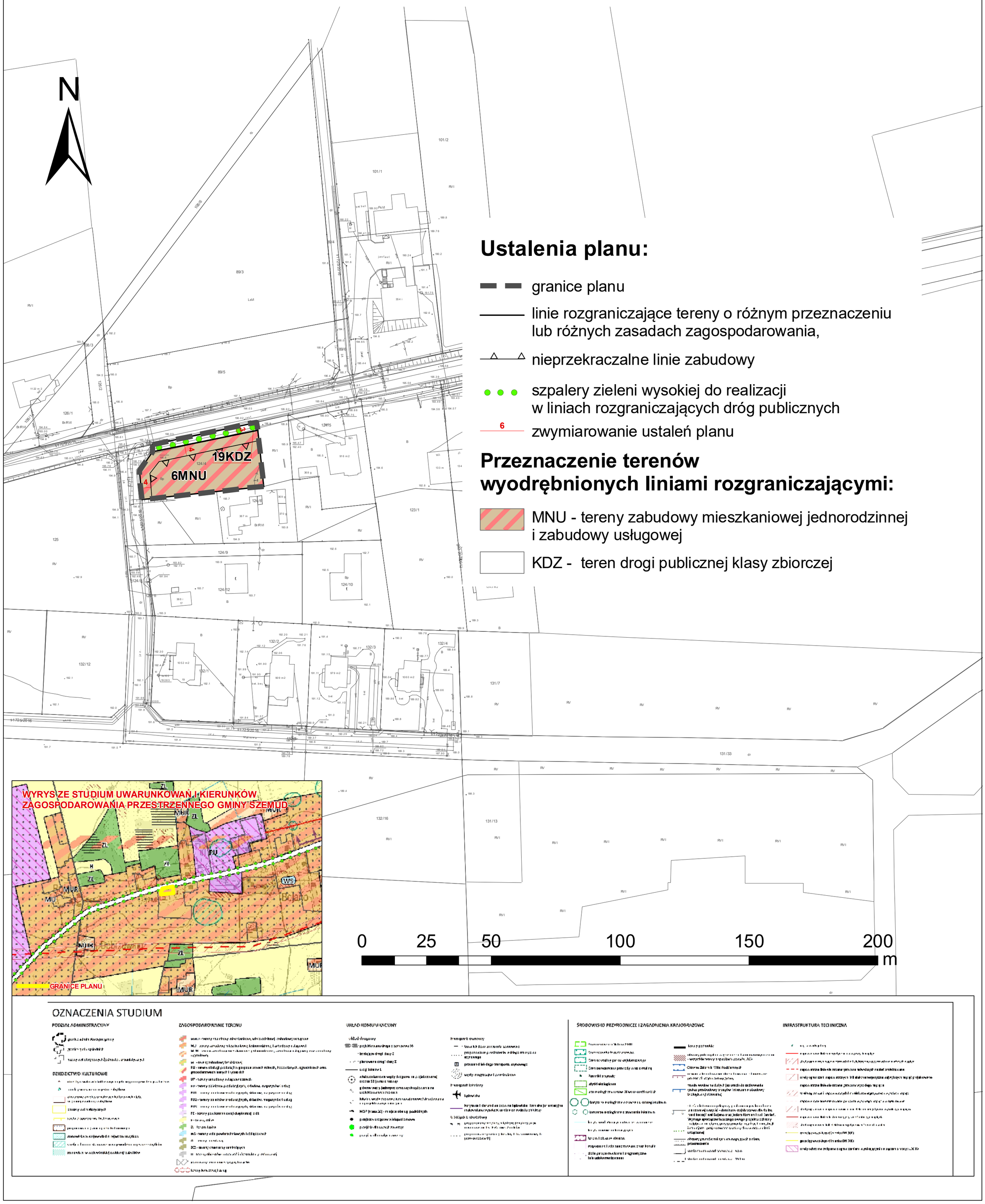

Ustalenia planu:

- granice planu
- linie rozgraniczające tereny o różnym przeznaczeniu lub różnych zasadach zagospodarowania,
- nieprzekraczalne linie zabudowy
- szpalery zieleni wysokiej do realizacji w liniach rozgraniczających dróg publicznych
- 6 zwymiarowanie ustaleń planu

Przeznaczenie terenów wyodrębnionych liniami rozgraniczającymi:

- MNU - tereny zabudowy mieszkaniowej jednorodzinnej i zabudowy usługowej
- KDZ - teren drogi publicznej klasy zbiorczej

G M I N A S Z E M U D

ZMIANY MIEJSCOWEGO PLANU ZAGOSPODAROWANIA PRZESTRZENNEGO DLA FRAGMENTÓW OBRĘBU GEODEZYJNEGO BOJANO, DOBRZEWINO, DONIMIERZ, SZEMUD, GMINA SZEMUD, OBSZARY A, B, C, D, E1, E2, F, G, H

RYSUNEK PLANU
ZAŁĄCZNIK NR 3 DO UCHWAŁY NR XL/536/2022
RADY GMINY SZEMUD Z DNIA 30 LISTOPADA 2022 R.
SKALA 1:1000
OBSZAR A, OBRĘB BOJANO,

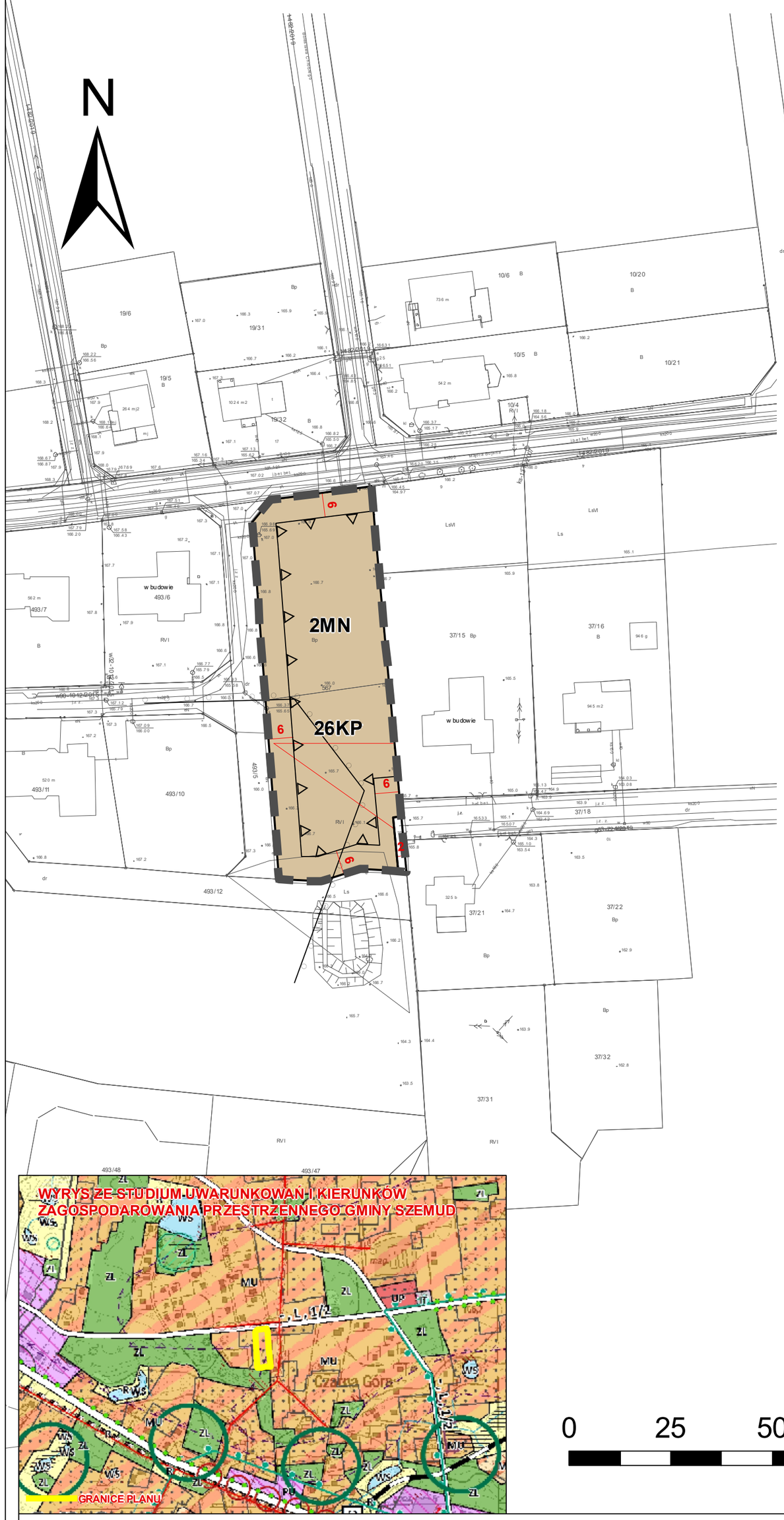

Ustalenia planu:

- granice planu
- linie rozgraniczające tereny o różnym przeznaczeniu lub różnych zasadach zagospodarowania,
- nieprzekraczalne linie zabudowy
- 6 zwymiarowanie ustaleń planu

Przeznaczenie terenów wyodrębnionych liniami rozgraniczającymi:

- MN - tereny zabudowy mieszkaniowej jednorodzinnej
- KP – teren ogólnodostępnego ciągu pieszego

Oznaczenia informacyjne:

- złoża perspektywiczne

0019

0 25 50 100 150 200 m

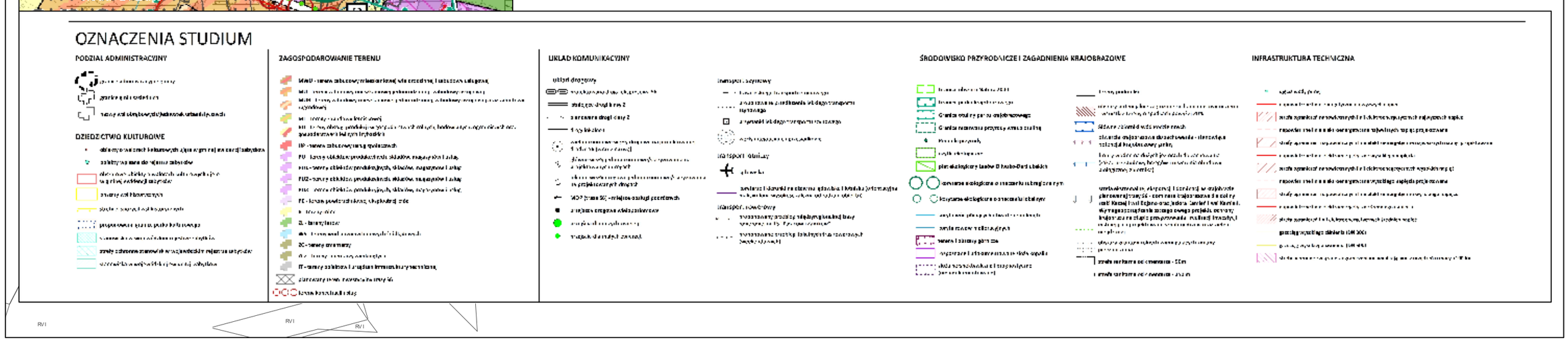

GMINA SZEMUD

ZMIANY MIEJSCOWEGO PLANU ZAGOSPODAROWANIA PRZESTRZENNEGO DLA FRAGMENTÓW OBRĘBU GEODEZYJNEGO BOJANO, DOBRZEWINO, DONIMIERZ, SZEMUD, GMINA SZEMUD, OBSZARY A, B, C, D, E1, E2, F, G, H

RYSUNEK PLANU
ZAŁĄCZNIK NR 4 DO UCHWAŁY NR XL/536/2022
RADY GMINY SZEMUD Z DNIA 30 LISTOPADA 2022 R.
SKALA 1:1000
OBSZAR A, OBRĘB BOJANO,

Ustalenia planu:

- granice planu
- linie rozgraniczające tereny o różnym przeznaczeniu lub różnych zasadach zagospodarowania,
- nieprzekraczalne linie zabudowy
- 6 zwymiarowanie ustaleń planu

Przeznaczenie terenów wyodrębnionych liniami rozgraniczającymi:

- PU - tereny obiektów produkcyjnych, składów i magazynów oraz zabudowy usługowej
- KDW - tereny dróg wewnętrznych

Obszary podlegające ochronie, wyznaczone na podstawie przepisów odrębnych:

- granice stref ochrony konserwatorskiej stanowisk archeologicznych ujętych w ewidencji zabytków

Obszary wymagające szczególnych warunków zagospodarowania terenów:

- granice strefy technologicznej od napowietrznych linii elektroenergetycznych SN – 15 kV

Oznaczenia informacyjne:

- napowietrzne linie elektroenergetyczne SN – 15 kV

N

0 25 50 100 150 200 m

OZNACZENIA STUDIUM

PODZIAŁ ADMINISTRACYJNY

ZAGOSPODAROWANIE TERENU

UKŁAD KOMUNIKACYJNY

ŚRODOWISKO PRZYRODNICZE I ZAGADNIENIA KRAJOBRAZOWE

INFRASTRUKTURA TECHNICZNA

GMINA SZEMUD

ZMIANY MIEJSCOWEGO PLANU ZAGOSPODAROWANIA PRZESTRZENNEGO DLA FRAGMENTÓW OBRĘBU GEODEZYJNEGO BOJANO, DOBRZEWINO, DONIMIERZ, SZEMUD, GMINA SZEMUD, OBSZARY A, B, C, D, E1, E2, F, G, H

RYSUNEK PLANU
ZAŁĄCZNIK NR 5 DO UCHWAŁY NR XL/536/2022
RADY GMINY SZEMUD Z DNIA 30 LISTOPADA 2022 R.
SKALA 1:1000
OBSZAR A, OBRĘB BOJANO,

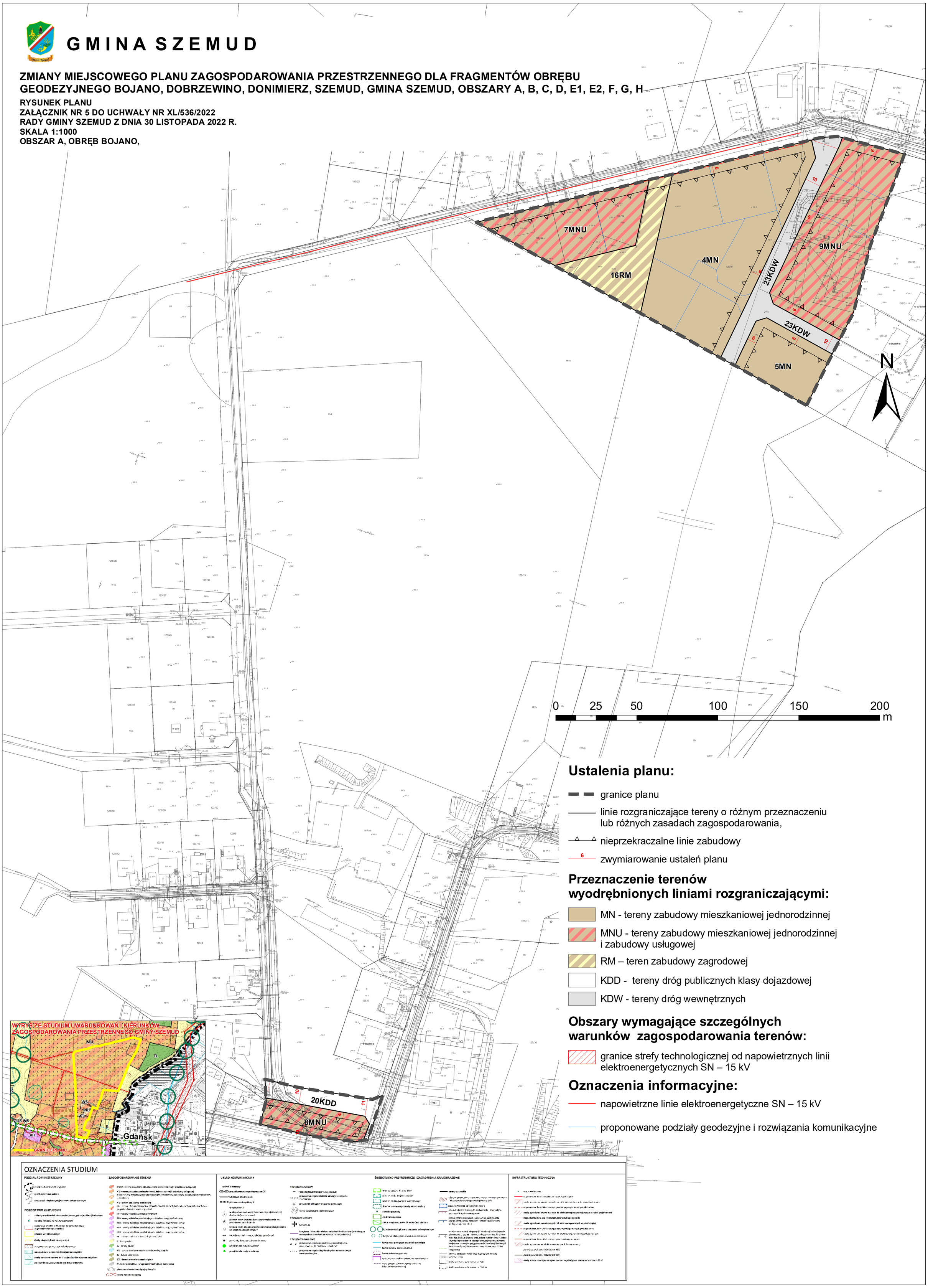

Ustalenia planu:

- granice planu
- linie rozgraniczające tereny o różnym przeznaczeniu lub różnych zasadach zagospodarowania,
- nieprzekraczalne linie zabudowy
- 6 zwymiarowanie ustaleń planu

Przeznaczenie terenów wyodrębnionych liniami rozgraniczającymi:

- MN - tereny zabudowy mieszkaniowej jednorodzinnej
- MNU - tereny zabudowy mieszkaniowej jednorodzinnej i zabudowy usługowej
- RM – teren zabudowy zagrodowej
- KDD - tereny dróg publicznych klasy dojazdowej
- KDW - tereny dróg wewnętrznych

Obszary wymagające szczególnych warunków zagospodarowania terenów:

- granice strefy technologicznej od napowietrznych linii elektroenergetycznych SN – 15 kV

Oznaczenia informacyjne:

- napowietrzne linie elektroenergetyczne SN – 15 kV
- proponowane podziały geodezyjne i rozwiązania komunikacyjne

G M I N A S Z E M U D

ZMIANY MIEJSCOWEGO PLANU ZAGOSPODAROWANIA PRZESTRZENNEGO DLA FRAGMENTÓW OBRĘBU GEODEZYJNEGO BOJANO, DOBRZEWINO, DONIMIERZ, SZEMUD, GMINA SZEMUD, OBSZARY A, B, C, D, E1, E2, F, G, H

RYSUNEK PLANU
ZAŁĄCZNIK NR 6 DO UCHWAŁY NR XL/536/2022
RADY GMINY SZEMUD Z DNIA 30 LISTOPADA 2022 R.
SKALA 1:1000
OBSZAR A, OBRĘB BOJANO,

N

Ustalenia planu:

- granice planu
- linie rozgraniczające tereny o różnym przeznaczeniu lub różnych zasadach zagospodarowania,
- nieprzekraczalne linie zabudowy
- 6 zwymiarowanie ustaleń planu

Przeznaczenie terenów wyodrębnionych liniami rozgraniczającymi:

- MN - tereny zabudowy mieszkaniowej jednorodzinnej
- KDW - tereny dróg wewnętrznych

Oznaczenia informacyjne:

- proponowane podziały geodezyjne i rozwiązania komunikacyjne

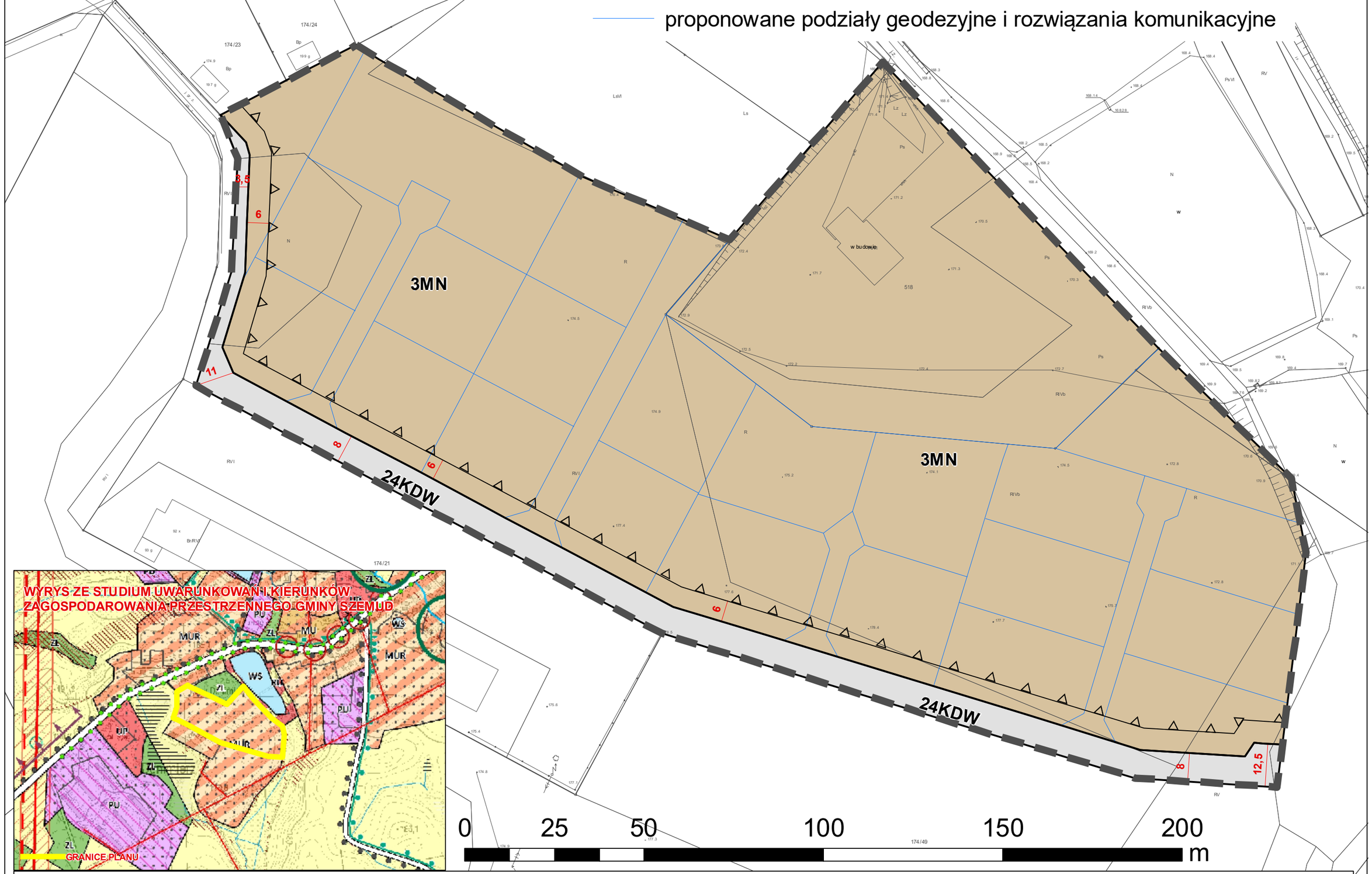

G M I N A S Z E M U D

ZMIANY MIEJSCOWEGO PLANU ZAGOSPODAROWANIA PRZESTRZENNEGO DLA FRAGMENTÓW OBRĘBU GEODEZYJNEGO BOJANO, DOBRZEWINO, DONIMIERZ, SZEMUD, GMINA SZEMUD, OBSZARY A, B, C, D, E1, E2, F, G, H

RYSUNEK PLANU
ZAŁĄCZNIK NR 7 DO UCHWAŁY NR XL/536/2022
RADY GMINY SZEMUD Z DNIA 30 LISTOPADA 2022 R.
SKALA 1:1000
OBSZAR A, OBRĘB BOJANO,

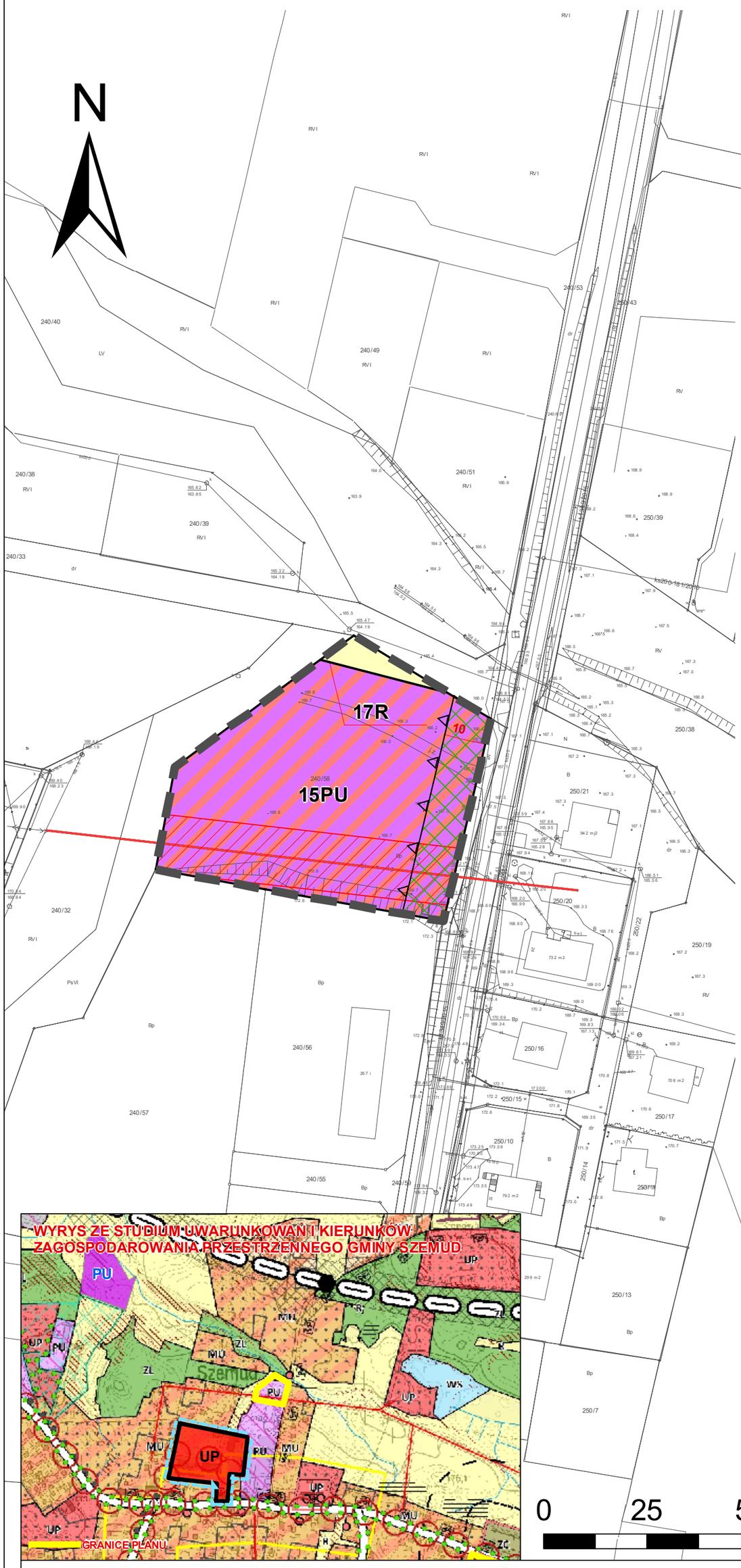

Ustalenia planu:

- granice planu
- linie rozgraniczające tereny o różnym przeznaczeniu lub różnych zasadach zagospodarowania,
- nieprzekraczalne linie zabudowy
- zieleń izolacyjna
- 6 zwymiarowanie ustaleń planu

Przeznaczenie terenów wyodrębnionych liniami rozgraniczającymi:

- PU - tereny obiektów produkcyjnych, składów i magazynów oraz zabudowy usługowej
- R – teren rolniczy

Obszary wymagające szczególnych warunków zagospodarowania terenów:

- granice strefy technologicznej od napowietrznych linii elektroenergetycznych SN – 15 kV

Oznaczenia informacyjne:

- napowietrzne linie elektroenergetyczne SN – 15 kV

0 25 50 100 150 200 m

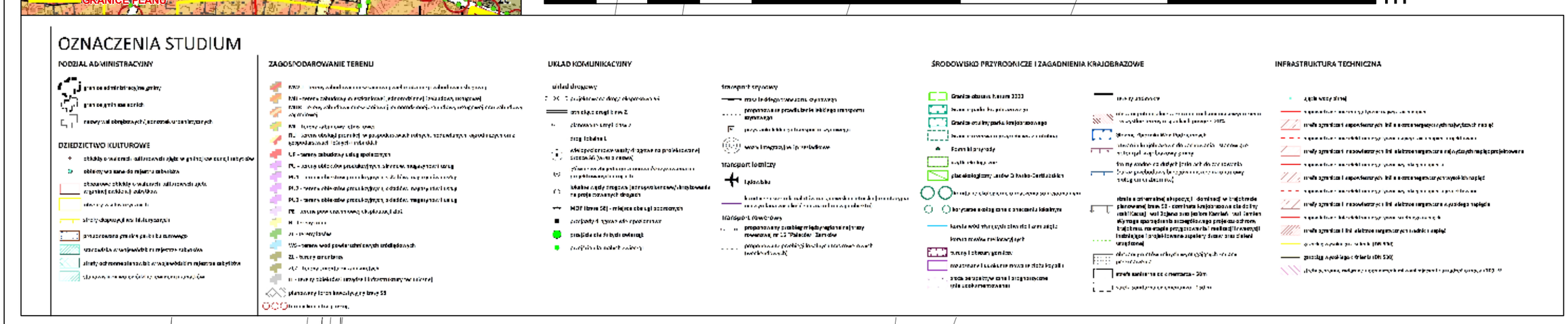

GMINA SZEMUD

ZMIANY MIEJSCOWEGO PLANU ZAGOSPODAROWANIA PRZESTRZENNEGO DLA FRAGMENTÓW OBRĘBU GEODEZYJNEGO BOJANO, DOBRZEWINO, DONIMIERZ, SZEMUD, GMINA SZEMUD, OBSZARY A, B, C, D, E1, E2, F, G, H

RYSUNEK PLANU
ZAŁĄCZNIK NR 8 DO UCHWAŁY NR XL/536/2022
RADY GMINY SZEMUD Z DNIA 30 LISTOPADA 2022 R.
SKALA 1:1000
OBSZAR A, OBRĘB BOJANO,

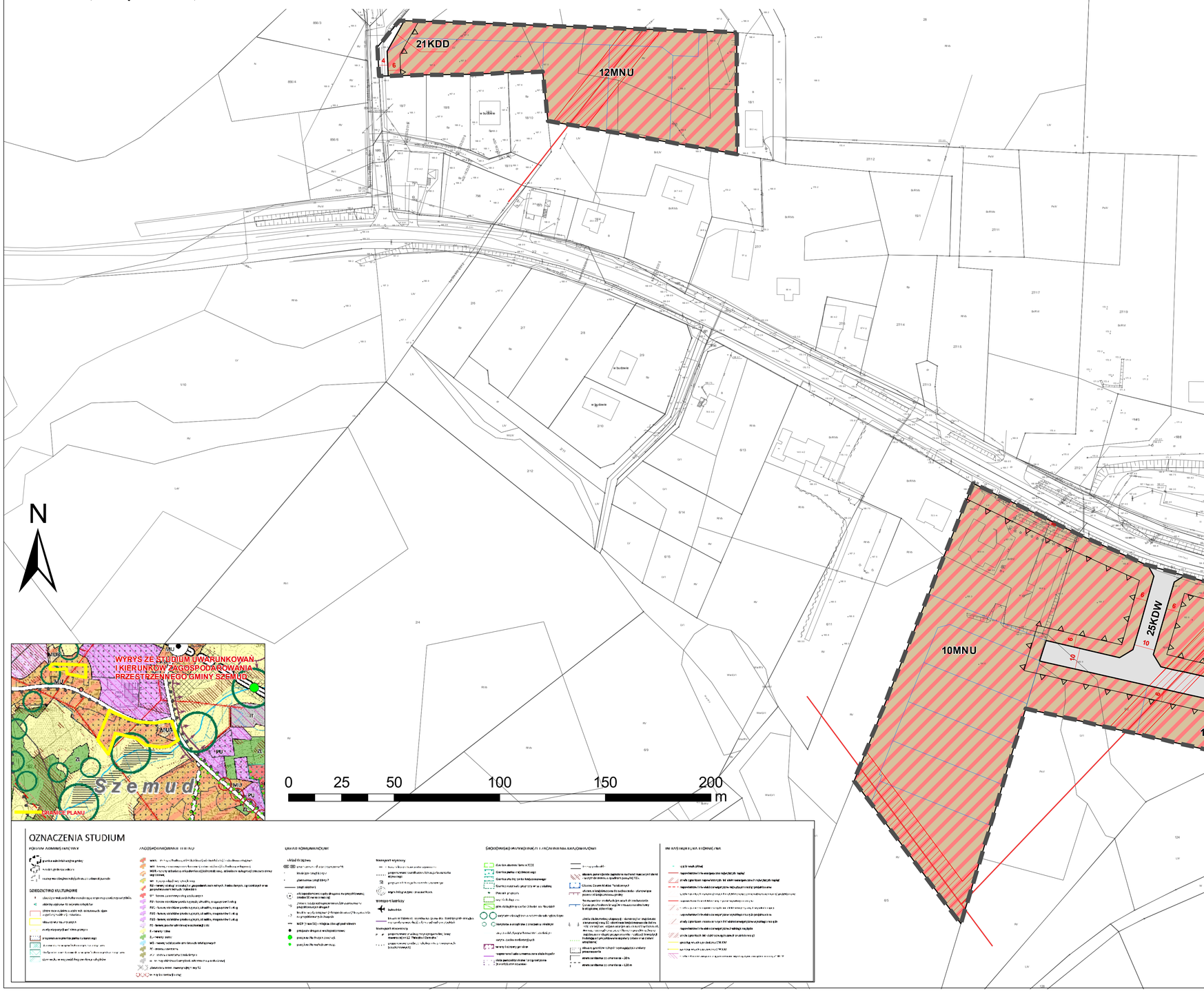

Ustalenia planu:

- granice planu
- linie rozgraniczające tereny o różnym przeznaczeniu lub różnych zasadach zagospodarowania,
- nieprzekraczalne linie zabudowy
- 6 zwymiarowanie ustaleń planu

Przeznaczenie terenów wyodrębnionych liniami rozgraniczającymi:

- MNU - tereny zabudowy mieszkaniowej jednorodzinnej i zabudowy usługowej
- KDS – teren drogi publicznej klasy ekspresowej
- KDD - tereny dróg publicznych klasy dojazdowej
- KDW - tereny dróg wewnętrznych

Obszary podlegające ochronie, wyznaczone na podstawie przepisów odrębnych:

- granice strefy technologicznej od napowietrznych linii elektroenergetycznych SN – 15 kV

Oznaczenia informacyjne:

- napowietrzne linie elektroenergetyczne SN – 15 kV
- proponowane podziały geodezyjne i rozwiązania komunikacyjne

Załącznik Nr 9 do uchwały Nr XL/536/2022

Rady Gminy Szemud

z dnia 30 listopada 2022 r.

Rozstrzygnięcie o sposobie rozpatrzenia uwag wniesionych do wyłożonego do publicznego wglądu projektu zmiany planu

§ 1. Na podstawie art. 20 ust. 1 Ustawy z dnia 27 marca 2003 r. o planowaniu i zagospodarowaniu przestrzennym (Dz. U. z 2022 r. poz. 503, ze zmianami) Rada Gminy Szemud stwierdza, że w trakcie wyłożeń do publicznego wglądu projektu **zmian miejscowego planu zagospodarowania przestrzennego dla fragmentów obrębu geodezyjnego Bojano, Dobrzewino, Donimierz, Szemud, gmina Szemud** nie wpłynęły żadne uwagi, nie zachodzi tym samym konieczność ich rozpatrzenia.

Załącznik Nr 10 do uchwały Nr XL/536/2022

Rady Gminy Szemud

z dnia 30 listopada 2022 r.

Rozstrzygnięcie o sposobie realizacji zapisanych w planie inwestycji z zakresu infrastruktury technicznej, które należą do zadań własnych gminy, oraz zasadach ich finansowania, zgodnie z przepisami o finansach publicznych

§ 1. Zgodnie z art. 20 ust. 1 ustawy z dnia 27 marca 2003 r. o planowaniu i zagospodarowaniu przestrzennym (Dz. U. z 2022 r. poz. 503, ze zmianami), Rada Gminy Szemud postanawia co następuje:

1) na obszarze objętym **zmian miejscowego planu zagospodarowania przestrzennego dla fragmentów obrębu geodezyjnego Bojano, Dobrzewino, Donimierz, Szemud, gmina Szemud**, przewiduje się następujące inwestycje z zakresu komunikacji i infrastruktury technicznej, które należą do zadań własnych gminy:

   a) budowę i przebudowę dróg publicznych oraz ciągów pieszych oznaczonych symbolami KDD, KP,

   b) budowę i przebudowę sieci i urządzeń infrastruktury technicznej wodno – kanalizacyjnej na terenach oznaczonych symbolami KDD, KS, KP,

2) nie określa się harmonogramu realizacji wymienionych inwestycji;

3) inwestycje o których mowa w pkt. 1 będzie finansowane z budżetu Gminy Szemud, a także ze środków zewnętrznych, zgodnie z obowiązującymi w tym zakresie przepisami odrębnymi.

Załącznik Nr 11 do uchwały Nr XL/536/2022

Rady Gminy Szemud

z dnia 30 listopada 2022 r.

Zalacznik11.gml

Dane przestrzenne, o których mowa w art. 67a ust. 3 i 5 ustawy z dnia 27 marca 2003 r. o planowaniu i zagospodarowaniu przestrzennym (j.t. Dz.U. z 2020 r. poz. 293 z późn. zm.) ujawnione zostaną po kliknięciu w ikonę