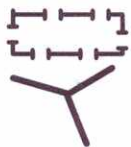


OZNACZENIA:

USTALENIA



GRANICA PLANU

LINIE ROZGRANICZAJĄCE TERENY O RÓŻNYCH FUNKCJACH
LUB RÓŻNYCH ZASADACH ZAGOSPODAROWANIA

LINIE PODZIAŁU WEWNĘTRZNEGO O ŚCIŚLE OKREŚLONYM PRZEBIEGU

NIEPRZEKRACZALNE LINIE ZABUDOWY

PRZEZNACZENIE TERENÓW

TERENY ZABUDOWY MIESZKANIOWEJ

MN ZABUDOWA MIESZKANIOWA JEDNORODZINNA

TERENY ZABUDOWY USŁUGOWEJ

MU1 ZABUDOWA MIESZKANIOWO-USŁUGOWA

MU2 ZABUDOWA MIESZKANIOWO-USŁUGOWA

U USŁUGI

UP USŁUGI PUBLICZNE

U1 TERENY USŁUGOWO-PRODUKCYJNE

US USŁUGI SPORTU I REKREACJI

UT USŁUGI TURYSTYKI

UTL TERENY ZABUDOWY LETNISKOWEJ

TERENY ZABUDOWY TECHNICZNO-PRODUKCYJNEJ

PU TERENY OBIEKTÓW PRODUKCYJNO-USŁUGOWYCH

PG OBSZARY I TERENY GÓRNICZE

PE TERENY EKSPLOATACJI POWIERZCHNIOWEJ

TERENY INFRASTRUKTURY TECHNICZNEJ

W WODOCIĄGI - TERENY URZĄDZEŃ ZAOPATRZENIA W WODĘ

E ELEKTROENERGETYKA - TERENY URZĄDZEŃ ELEKTROENERGETYCZNYCH

K KANALIZACJA

TERENY ZIELENI I WÓD

ZP ZIELEŃ URZĄDZONA

ZL LASY

ZC CMENTARZE

ZKE ZIELEŃ KRAJOBRAZOWO-EKOLOGICZNA

WS TERENY WÓD POWIERZCHNIOWYCH ŚRÓDLĄDOWYCH



STANOWISKA ARCHEOLOGICZNE WPISANE DO REJESTRU ZABYTKÓW



STANOWISKA ARCHEOLOGICZNE W EWIDENCJI
KONSERWATORSKIEJ



OBIEKTY WPISANE DO REJESTRU ZABYTKÓW



STREFA OCHRONY KONSERWATORSKIEJ
ZABYTKOWEGO UKŁADU RURALISTYCZNEGO



ZESPOŁY ZABUDOWY ZABYTKOWEJ ORAZ OBSZARY
PARKÓW I CMENTARZY OBJĘTE OCHRONĄ KONSERWATORSKĄ
- W EWIDENCJI KONSERWATORSKIEJ



GRANICA TRÓJMIEJSKIEGO PARKU KRAJOBRAZOWEGO



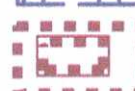
GRANICA OTULINY TRÓJMIEJSKIEGO PARKU KRAJOBRAZOWEGO



GRANICA OTULINY KASZUBSKIEGO PARKU KRAJOBRAZOWEGO



STREFY OGRANICZEŃ WOKÓŁ CMENTARZA - O SZEROKOŚCI 50 M
ORAZ GRANICE PÓL GRZEBALNYCH




GRANICE TERENÓW I OBSZARÓW GÓRNICZYCH OBJĘTYCH KONCESJĄ



GRANICE OBSZARÓW O SPADKACH POWYŻEJ 20%
- POTENCJALNE TERENY ZAGROŻONE RUCHAMI MASOWYMI ZIEMI



LINIA ENERGETYCZNA 110 (400) kV WRAZ ZE STREFĄ OGRANICZEŃ
ISTNIEJĄCA



GAZOCIĄG WC DN 300mm WRAZ ZE STREFĄ OGRANICZEŃ

INFORMACJE I ZALECENIA



GRANICE GMINY



GRANICE OBREMBÓW - ISTNIEJĄCE ORAZ PROPONOWANE



ZŁOŻA PROGNOSTYCZNE



PROJEKTOWANA STREFA CISZY WOKÓŁ JEZ. TUCHOMSKIEGO



PROJEKTOWANE UŻYTKI EKOLOGICZNE



GRANICE LASÓW OCHRONNYCH



PROJEKTOWANA LINIA ENERGETYCZNA 110 (400) kV
WRAZ ZE STREFĄ OGRANICZEŃ



PROJEKTOWANY GAZOCIĄG WC WRAZ ZE STREFĄ KONTROLOWANĄ



PROPONOWANE DOJAZDY

TERENY UŻYTKOWANE ROLNICZO

	TERENY ROLNICZE
	TERENY ZABUDOWY ZAGRODOWEJ
	TERENY PRODUKCJI OGRODNICZEJ
	TERENY PRODUKCJI ZWIERZĘCEJ
	TERENY PRODUKCJI RYBACKIEJ

TERENY KOMUNIKACJI

	TERENY OBSŁUGI KOMUNIKACJI DROGOWEJ
	TERENY ULIC I DRÓG PUBLICZNYCH (G - GŁÓWNE, Z - ZBIORCZE, L - LOKALNE, D - DOJAZDOWE)
	DROGI WEWNĘTRZNE
	CIAŁGI PIESZO-JEZDNE
	PLACE PIESZE
	PRZEJŚCIA PIESZE POZA ULICAMI
	O PRZEBIEGU ORIENTACYJNYM
	WYDZIELONE PRZEJŚCIA PIESZE POZA ULICAMI
	ŚCIEŻKI ROWEROWE O PRZEBIEGU ORIENTACYJNYM
	PARKINGI

OCHRONA WALORÓW ŚRODOWISKA

	OTWARCIA WIDOKOWE
	STREFY URZĄDZANIA ZIELENI WOLNE OD ZABUDOWY
	OCZKA I CIEKI WODNE
	GRANICA ROLNO-LEŚNA
	ZADRZEWIENIA WOLNE OD ZABUDOWY
	HISTORYCZNY UKŁAD RURALISTYCZNY
	O WALORACH KULTUROWYCH
	OBIEKTY O WARTOŚCIACH KULTUROWYCH

TERENY I OBIEKTY OBJĘTE OCHRONĄ NA PODSTAWIE PRZEPISÓW ODRĘBNYCH

	UŻYTKI EKOLOGICZNE
	POMNIKI PRZYRODY