



DZIENNIK URZĘDOWY

WOJEWÓDZTWA POMORSKIEGO

Gdańsk, dnia 1 października 2013 r.

Poz. 3437

UCHWAŁA NR XLII.446.2013 RADY GMINY SZEMUD

z dnia 30 sierpnia 2013 r.

w sprawie uchwalenia zmiany miejscowego planu zagospodarowania przestrzennego, zatwierdzonego uchwałą Rady Gminy Szemud z dnia 25 października 2006r. nr LVI/465/2006 fragmentów wsi Będargowo, Bojano, Częstkowo, Dobrzewino, Donimierz, Głazica, Jeleńska Huta, Kamień, Kieleńska Huta, Kielno, Koleczkowo, Kowalewo, Leśno, Lebieńska Huta, Łebno, Przetoczyno, Rębiska, Szemud, Szemudzka Huta, Warzno, Zęblewo gmina Szemud, dotyczącej fragmentu wsi Kamień.

Działając na podstawie art. 20 ust. 1 ustawy z dnia 27 marca 2003 r. o planowaniu i zagospodarowaniu przestrzennym (Dz. U. z 2003r., Nr 80 poz. 717, zm: Dz. U. z 2004r., Nr 6 poz. 41, Nr 141 poz. 1492, z 2005r., Nr 113 poz. 954, Nr 130 poz. 1087, z 2006r., Nr 45, poz. 1635, z 2007 Nr 127, poz. 880; z 2008r. Nr 199, poz. 1227; Nr 201, poz. 1237; Nr 220, oz. 1413; z 2010r. Nr 75, poz. 474; Nr 106, poz. 675, Nr 119, poz. 804; Nr 130 oraz tj. Dz. U. z 2012 poz. 647 zm. Dz.U. 2012 poz. 951, 1445, Dz.U z 2013 poz. 21, 405) oraz art. 18 ust. 2 pkt. 5, art. 40. ust. 1 ustawy z dnia 8 marca 1990 r. o samorządzie gminnym (t. jedn. Dz. U. z 2013r., poz. 645), Rada Gminy Szemud uchwala, co następuje:

§ 1. 1. Zgodnie z uchwałą nr LI/481/2010 Rady Gminy Szemud, z dnia 30 czerwca 2010 w sprawie przystąpienia do sporządzenia zmiany w miejscowym planie zagospodarowania przestrzennego fragmentów wsi Kamień, po stwierdzeniu zgodności ze Studium uwarunkowań i kierunków zagospodarowania przestrzennego gminy Szemud zatwierdzonego uchwałą Nr XLI/364/2002 Rady Gminy Szemud z dnia 20 marca 2002 r. w sprawie uchwalenia „Studium uwarunkowań i kierunków zagospodarowania przestrzennego gminy Szemud” (wraz z późniejszymi zmianami) uchwala się zmianę miejscowego planu zagospodarowania przestrzennego obejmującą fragmenty wsi Kamień, dz. nr 339/4.

2. Zmiana w miejscowym planie zagospodarowania przestrzennego wymienionym w § 1 ust. 1 dotycząca fragmentu wsi Kamień polega na przeznaczeniu części terenu o powierzchni ok. 0,17 ha oznaczonego na rysunku pierwotnego planu symbolem KP, dz. nr 339/4 na cele zabudowy usługowej.

3. Granice obszarów objętych planem zaznaczono na rysunkach planu: w skali 1:1000 stanowiących załącznik nr 1 do niniejszej uchwały.

4. Integralną częścią uchwały są rysunek miejscowego planu zagospodarowania przestrzennego w skali 1:1000 wraz z wyrysem ze Studium uwarunkowań i kierunków zagospodarowania przestrzennego gminy Szemud, stanowiące załącznik nr 1, wymagane rozstrzygnięcia w sprawie sposobu realizacji oraz zasad finansowania inwestycji z zakresu infrastruktury technicznej, które należą do zadań własnych gminy, stanowiące załącznik nr 2, rozstrzygnięcie o sposobie rozpatrzenia uwag do projektu planu, stanowiące załącznik nr 3.

5. Teren objęty zmianą planu, oznaczony symbolem KP (obręb Kamień) uchwały Rady Gminy Szemud z dnia 25 października 2006r. nr LVI/465/2006 fragmentów wsi Będargowo, Bojano, Częstkowo, Dobrzewino, Donimierz, Głazica, Jeleńska Huta, Kamień, Kieleńska Huta, Kielno, Koleczkowo, Kowalewo, Lešno, Łebieńska Huta, Łebno, Przetoczyno, Rębiska, Szemud, Szemudzka Huta, Warzno, Zęblewo gmina Szemud ulega wykreśleniu.

6. Dodaje się nowe karty terenu o symbolu 1.1.U, 1.2.KDD.

7. Wyjaśnienie pojęć oznaczonych * użytych w niniejszym planie.

- 1) **Minimalna powierzchnia wydzielanej działki budowlanej** – wielkość powierzchni nowo wydzielanej działki budowlanej ustalona kartach terenów, która nie dotyczy działek pod urządzenia infrastruktury technicznej, drogi oraz ciągi pieszo-jezdne i przejścia piesze.
- 2) **Nieprzekraczalne linie zabudowy** - linie, których nie należy przekraczać przy lokalizacji nowych budynków oraz rozbudowie istniejących. Dopuszcza się wysunięcie przed linię zabudowy części obiektu (np.: w postaci ganku, wykusza lub innej) o kubaturze nie większej niż 21 m³, jednak wysunięcie to nie może być większe niż 2 m. Linie zabudowy nie dotyczą okapów i gzymsów oraz balkonów i loggi wysuniętych przed linię nie więcej niż 1,5 m.
- 3) **Obowiązujące linie zabudowy** - wyznaczona w stosunku do frontowej granicy nieruchomości. Oznacza konieczność zlokalizowania minimum 50% frontu budynku w tej linii. Dopuszcza się wysunięcie przed linię zabudowy części obiektu (np.: w postaci ganku, wykusza lub innej) o kubaturze nie większej niż 21 m³, jednak wysunięcie to nie może być większe niż 2 m. Linie zabudowy nie dotyczą okapów i gzymsów oraz balkonów i loggi wysuniętych przed linię nie więcej niż 1,5 m.
- 4) **Powierzchnia biologicznie czynna** – grunt rodzimy pokryty roślinnością oraz wodę powierzchniową na działce budowlanej, a także 50% sumy nawierzchni tarasów i stropodachów, urządzonych jako stałe trawniki lub kwietniki na podłożu zapewniającym ich naturalną vegetację, o powierzchni nie mniejszej niż 10 m².
- 5) **Szerokość frontu wydzielanej działki budowlanej** – szerokość działki, którą należy mierzyć wzdłuż ulicy publicznej lub drogi wewnętrznej. Dla działek narożnych szerokość frontu ustaloną w kartach terenów należy dostosować do jednej z ulic lub dróg wewnętrznych, przy których zlokalizowana jest działka.
- 6) **Usługi nieuciążliwe** - należy przez to rozumieć: usługi handlu detalicznego, gastronomii, nieuciążliwego rzemiosła (poza warsztatami obsługi samochodów i stacjami paliw), administracji i bezpieczeństwa publicznego, łączności, informacji, nauki i oświaty, zdrowia i opieki społecznej, kultu religijnego, kultury i rozrywki, wypoczynku, rekreacji i sportu, biur komercyjnych, banków i innych o analogicznym do powyższych charakterze i stopniu uciążliwości, których funkcjonowanie:
 - a) nie powoduje przekroczenia żadnego z parametrów dopuszczalnego poziomu szkodliwych lub uciążliwych oddziaływań na środowisko poza zajmowanym obiektem, nie jest źródłem uciążliwych lub szkodliwych odpadów, nie powoduje nieodwracalnych zmian środowiska przyrodniczego w obrębie zajmowanej działki,
 - b) ani w żaden inny oczywisty sposób nie pogarsza warunków użytkowania terenów sąsiadujących np. przez emisję nieprzyjemnych zapachów, dymów, składowanie nieestetycznych odpadów na otwartej przestrzeni.
- 7) **Ustawienie budynków w stosunku do ulicy** – usytuowanie budynku na działce od strony ulicy publicznej lub drogi wewnętrznej określone przez położenie głównej kalenicy budynku w stosunku do ulicy np. prostopadłe lub równoległe; jeżeli ustalenia szczegółowe nie stanowią inaczej, dla budynków na działkach narożnych położenie kalenicy głównej należy dostosować do jednej z ulic, przy których zlokalizowana jest działka; z uwagi na uwarunkowania terenowe oraz kształt i parametry działki dopuszcza się odchylenie o kąt max. 45° w stosunku do ulicy.
- 8) **Wielkość pokrycia działki zabudową** – stosunek procentowy powierzchni zabudowy wszystkich budynków znajdujących się na danej działce do powierzchni działki. Do obliczenia wskaźnika należy przyjąć fragment powierzchni działki znajdujący się w liniach rozgraniczających terenu przeznaczonego pod zabudowę.

- 9) **Wysokość zabudowy** - wysokość mierzona od poziomu terenu przy najniżej położonym wejściu do budynku do kalenicy lub najwyższego punktu na pokryciu kubatury, bez masztów odgromnikowych, anten i kominów.

8. Na potrzeby niniejszego planu definiuje się następujące strefy funkcyjne:

- 1) **U – usługi** - usługi nieuciążliwe, z wyłączeniem: uciążliwego rzemiosła produkcyjnego, stacji paliw, warsztatów samochodowych blacharskich i lakierniczych, stacji obsługi samochodów ciężarowych i autobusów, innych usług o podobnym stopniu uciążliwości. Dopuszcza się: parkingi i garaże dla samochodów osobowych, salony samochodowe (z serwisem), hurtownie do 1000 m² powierzchni sprzedaży, budynki zamieszkania zbiorowego, trafostacje.

2) KDW - drogi dojazdowe.

§ 2. Ustalenia ogólne planu

1. Przeznaczenie terenów oraz linie rozgraniczające tereny o różnym przeznaczeniu lub różnych zasadach zagospodarowania

- 1) Opisano w poszczególnych kartach terenu oraz na rysunku planu.

2. Zasady ochrony środowiska, przyrody i krajobrazu kulturowego

- 1) Opisano w poszczególnych kartach terenu.

3. Zasady ochrony dziedzictwa kulturowego i zabytków oraz dóbr kultury współczesnej

- 1) Opisano w poszczególnych kartach terenu.

4. Wymagania wynikające z potrzeb kształtowania przestrzeni publicznych

- 1) Dopuszcza się lokalizację obiektów i urządzeń oraz wydzielanie terenów pod funkcje publiczne z zakresu infrastruktury technicznej i drogowej oraz ogólnodostępnej zieleni urządzonej i zbiorników retencyjnych.
- 2) Dopuszcza się lokalizację przepompowni wód deszczowych i ścieków sanitarnych (nieoznaczonych na rysunku planu) na terenach prywatnych oraz ich przejęcie przez właściwego gestora urządzeń.
- 3) Przy realizacji wszelkich obiektów budowlanych należy zapewnić:
- a) przeciwpożarowe zaopatrzenie w wodę do zewnętrznego gaszenia pożaru, zgodnie z par. 3 rozporządzenia Ministra Spraw Wewnętrznych w sprawie przeciwpożarowego zaopatrzenia wodę oraz dróg pożarowych (IV rozdział);
- b) drogi pożarowe dla obiektów wskazanych w par. 12 ust.1 w/w rozp.;
- c) wymagane odległościami między zewnętrznymi ścianami budynków zgodnie z rozdziałem 7 działu VI bezpieczeństwo pożarowe rozporządzenia Min. Inf. w sprawie war. tech, jakim powinny odpowiadać budynki i ich usytuowanie.

5. Zasady kształtowania zabudowy

- 1) Nie wyznacza się linii zabudowy, wielkości pokrycia działki zabudową oraz udziału powierzchni biologicznie czynnej na terenach komunikacyjnych (KD).
- 2) Dopuszcza się dowolny kąt nachylenia połaci dachowej poza główną bryłą budynku. Kąt nachylenia połaci bryły głównej określono kartach terenu.

6. Granice i sposoby zagospodarowania terenów lub obiektów podlegających ochronie, ustalonych na podstawie odrębnych przepisów, w tym terenów górniczych, a także obszarów szczególnego zagrożenia powodzią oraz obszarów osuwania się mas ziemnych

- 1) Należy uzgodnić dokumentację projektową wszystkich zamierzeń inwestycyjnych z Komendantem Centrum Wsparcia Teleinformatycznego i Dowodzenia MW w Wejherowie z uwagi na infrastrukturę teleinformatyczną Marynarki Wojennej występującej na obszarach objętych zmianami planu.

7. Szczegółowe zasady i warunki scalania i podziału nieruchomości objętych planem miejscowym

- 1) W planie nie wyznacza się granic obszarów wymagających obowiązkowo przeprowadzenia scaleń i podziałów nieruchomości.

- 2) Szczegółowe zasady podziału nieruchomości określone w ustaleniach szczegółowych w kartach terenów dotyczą nowych wydzielen. Ustalenia nie dotyczą działek o powierzchni określonej w karcie terenu, wydzielonych przed uchwaleniem miejscowego planu zagospodarowania przestrzennego zatwierdzonego uchwałą Rady Gminy Szemud Nr LVI/465/2006 z dnia 25.10.2006 r.

8. Szczegółne warunki zagospodarowania terenów oraz ograniczenia w ich użytkowaniu, w tym zakaz zabudowy

- 1) Dopuszcza się lokalizację urządzeń i obiektów infrastruktury technicznej, drogowej oraz ogólnodostępnej zieleni urządzonej i zbiorników retencyjnych.
- 2) Usunięcie wszelkich kolizji istniejącej sieci elektroenergetycznej z obiektami projektowanymi winno odbyć się kosztem i staraniem inwestora.

9. Zasady modernizacji, rozbudowy i budowy systemów komunikacji i infrastruktury technicznej

- 1) Zasady modernizacji, rozbudowy i budowy systemu infrastruktury technicznej: głównych elementów układu:
 - a) woda - przekształcanie systemu magistral wodociągowych w układ pierścieniowy,
 - b) elektryczność - przekształcanie sieci 15 kV w układ pierścieniowy,
 - c) gaz - z sieci średniego ciśnienia. Dopuszcza się zasilanie odbiorców gazem średniego ciśnienia z zastosowaniem indywidualnych reduktorów na ciśnienie użytkowe,
 - d) ogrzewanie - w gminie funkcjonuje rozproszony system ogrzewania, dla zwartej zabudowy dopuszcza się zintegrowany system ogrzewania,
 - e) ścieki sanitarne - odprowadzenie ścieków docelowo do kanalizacji sanitarnej,
 - f) lokalizacja sieci infrastruktury technicznej (w tym powiązań z układem zewnętrznym) np.: wodociągi, sieć elektryczna, gazociągi, ciepłociągi, kanalizacja sanitarna, kanalizacja deszczowa i inne w liniach rozgraniczających ulic i dojazdów jest obowiązującą zasadą, dopuszcza się lokalizację sieci i urządzeń infrastruktury technicznej we wszystkich strefach funkcyjnych (nie dotyczy lasów).
- 2) Realizację nowych obiektów należy skoordynować z uzbrojeniem terenu w infrastrukturę techniczną:
 - a) woda - z sieci wodociągowej, do czasu realizacji sieci, dopuszcza się studnie,
 - b) elektryczność - z sieci elektrycznej, dopuszcza się budowę napowietrznych linii elektroenergetycznych średniego i niskiego napięcia.
 - c) gaz - z sieci gazowej, umożliwia się wykorzystanie paliwa gazowego do celów grzewczych, gastronomicznych i technologicznych, przewiduje się budowę sieci gazowej w pasach drogowych poza jezdnią lub w specjalnie wytyczonych pasach infrastruktury technicznej, przyłączenie zainteresowanych do sieci gazowej na warunkach określonych przez zarządcę sieci gazowej, dopuszcza się ze zbiorników indywidualnych,
 - d) ogrzewanie - z sieci ciepłej lub indywidualnych niskoemisyjnych źródeł ciepła (dopuszcza się kominki),
 - e) ścieki sanitarne - do sieci kanalizacji sanitarnej, na działkach budowlanych niemających możliwości przyłączenia do sieci kanalizacyjnej, do czasu realizacji sieci, dopuszcza się zbiorniki bezodpływowe na nieczystości ciekłe;
 - f) wody opadowe - do sieci kanalizacji deszczowej, z terenów usługowych (U), po odpowiednim podczyszczeniu dopuszcza się do gruntu oraz zgodnie z zapisami przepisów odrębnych,
 - g) gospodarka odpadami - należy stworzyć warunki segregacji odpadów oraz odbioru odpadów z nieruchomości (w celu ich unieszkodliwiania lub wykorzystywania).

10. Zasady obsługi w zakresie komunikacji

- 1) Zasady modernizacji, rozbudowy i budowy systemu komunikacji:
 - a) ulice zbiorcze i lokalne stanowią główne elementy układu komunikacyjnego obszaru objętego planem, pozostałe ulice mają charakter dojazdowy lub wewnętrzny,

2) Warunki w zakresie urządzania miejsc parkingowych:

- a) obowiązują wskaźniki parkingowe do obliczania zapotrzebowania inwestycji na ilość miejsc parkingowych dla samochodów osobowych:

Lp	Rodzaj funkcji	Podstawa odniesienia	
1	2	3	4
1	Budynki mieszkalne jednorodzinne	1 mieszkanie	min 1
2	Hotele, pensjonaty	10 łózek	min 6
3	Motele	1 pokój	1,2
4	Domy dziennego i stałego pobytu dla osób starszych	15 łózek	min 1,3
5	Sklepy o powierzchni sprzedażowej do 1000 m ² , domy towarowe wielokondygnacyjne	100 m ² pow. sprzedaży	min 2,5
6	Targowiska, hale targowe	100 m ² pow. całkowitej	min 2,5
7	Restauracje, kawiarnie, bary	100 miejsc konsumpcji	min 24
8	Biura, urzędy, poczty, banki	100 m ² pow. użytkowej	min 3
9	Przychodnie, gabinety lekarskie, kancelarie adwokackie	100 m ² pow. użytkowej	min 3
10	Kościóły, kaplice	100 m ² pow. użytkowej	min 1,2
11	Domy parafialne, domy kultury	100 m ² pow. użytkowej	min 0,8
12	Kina	100 miejsc siedzących	min 22
13	Hale widowiskowe i widowiskowo-sportowe, stadiony	100 miejsc siedzących	min 16
14	Obiekty muzealne i wystawowe	100 m ² pow. użytkowej	min 2
15	Szkoły podstawowe, gimnazja i szkoły średnie	1 pomieszczenie do nauczania	min 1,5
16	Przedszkola, świetlice	1 oddział	min 3
17	Place składowe, hurtownie, magazyny	1000 m ² pow. składowej	min 4,5
18	Rzemiosło	10 zatrudnionych	min 2

- b) Obliczoną za pomocą wskaźników ilość miejsc parkingowych, należy zaokrąglić w górę do pełnej liczby. W przypadkach szczególnych dla funkcji nie wymienionych w powyższym wykazie, ilość miejsc parkingowych należy określić w sposób indywidualny, dostosowując do programu zamierzenia inwestycyjnego.

- c) Ilość miejsc parkingowych dla samochodów ciężarowych należy określić w sposób indywidualny, dostosowując do programu zamierzenia inwestycyjnego.

11. Sposób i termin tymczasowego zagospodarowania, urządzania i użytkowania terenów

- 1) Wody opadowe -z terenów usługowych (U), po odpowiednim podczyszczeniu dopuszcza się do gruntu oraz zgodnie z zapisami przepisów odrębnych.

12. Stawki procentowe

- 1) Opisano w poszczególnych kartach terenu.

§ 3. Ustalenia szczegółowe - karty terenów

KARTA TERENU DO MIEJSCOWEGO PLANU ZAGOSPODAROWANIA PRZESTRZENNEGO GMINY SZEMUD			
SYMBOL TERENU:	1.1.U	OBRĘB: KAMIE Ń	NR: 1
1) PRZEZNACZENIE TERENU:			
U – ZABUDOWA USŁUGOWA – z wyjątkiem usług uciążliwych.			
2) ZASADY KSZTAŁTOWANIA ZABUDOWY I ZAGOSPODAROWANIA TERENU:			
a) Nieprzekraczalne linie zabudowy* – zgodnie z rysunkiem planu, od linii rozgraniczających drogi dojazdowej odległość budynków – min. 8 m. b) Obowiązujące linie zabudowy * – zgodnie z rysunkiem planu. c) Wysokość zabudowy* - max. 9,0 m. d) Dachy strome dwu- lub czterospadaowe o połaciach symetrycznych, o kącie nachylenia 30°-45°. e) Ustawienie budynków w stosunku do ulicy* (dla budynków usytuowanych od strony ulicy): główna kalenica równoległa do ulicy. f) Wielkość pokrycia działki zabudową* – max. 15 % powierzchni działki. g) Intensywność zabudowy – 0,35 h) Powierzchnia biologicznie czynna* - min. 50 % powierzchni działki. i) Dopuszcza się lokalizację obiektów i sieci infrastruktury technicznej. j) Nie dopuszcza się lokalizacji zabudowy mieszkaniowej towarzyszącej usługom. k) Należy odsunąć wszelkie obiekty od granicy lasu o 12 m, przy sytuowaniu zabudowy w sąsiedztwie lasów			

należy stosować się do przepisów odrębnych. l) Minimalną liczbę miejsc postojowych oraz sposób ich realizacji jak w pkt. 8.			
3) ZASADY OCHRONY I KSZTAŁTOWANIA ŁADU PRZESTRZENNEGO:			
a) Zakaz wznoszenia i sytuowania reklam wolnostojących i związanych z budynkiem, których powierzchnia jest większa od 3600 cm ² . b) Zakaz podziału terenu na działki budowlane.			
4) ZASADY I WARUNKI SCALANIA I PODZIAŁU NIERUCHOMOŚCI:			
a) Dopuszcza się podziały nieruchomości wzdłuż linii rozgraniczających tereny. b) Minimalna powierzchnia wydzielanej działki budowlanej* – 1000 m ² . c) Szerokość frontu wydzielanej działki budowlanej* - minimalna – 20 m.			
5) ZASADY OCHRONY ŚRODOWISKA, PRZYRODY I KRAJOBRAZU KULTUROWEGO:			
a) Na terenach przeznaczonych pod zabudowę linie telekomunikacyjne elektroenergetyczne niskiego i średniego napięcia należy układać doziemnie. b) Wody opadowe lub roztopowe ujęte w systemy kanalizacyjne, pochodzące z powierzchni zanieczyszczonych wymagają oczyszczenia, zgodnie z przepisami odrębnymi.			
6) ZASADY OCHRONY DZIEDZICTWA KULTUROWEGO I ZABYTKÓW ORAZ DÓBR KULTURY WSPÓŁCZESNEJ:			
Nie występują.			
7) TERENY LUB OBIEKTY PODLEGAJĄCE OCHRONIE NA PODSTAWIE PRZEPISÓW ODRĘBNYCH:			
a) Dopuszczalne poziomy hałasów w środowisku - regulują przepisy odrębne. b) Tereny znajdują się w granicach otuliny Trójmiejskiego Parku Krajobrazowego - obowiązują przepisy odrębne.			
8) ZASADY OBSŁUGI W ZAKRESIE KOMUNIKACJI:			
a) Dojazd od ulicy dojazdowej – droga KDD (ul. Letniskowa, dz. nr 339/3, 340/2) b) Wymagania parkingowe - obowiązują warunki zawarte w §2 ust.11 pkt 2. c) Zakaz lokalizacji stałych miejsc postojowych, parkingów i garaży dla samochodów ciężarowych i autobusów.			
9) ZASADY OBSŁUGI W ZAKRESIE INFRASTRUKTURY TECHNICZNEJ:			
a) Obowiązują ustalenia zawarte w §2 ust.10.			
10) TYMCZASOWE ZAGOSPODAROWANIE, URZĄDZANIE I UŻYTKOWANIE TERENU:			
a) Dopuszcza się utrzymanie dróg wydzielonych geodezyjnie, które nie zostały wydzielone w planie liniami rozgraniczającymi (np.: w formie utwardzenia kruszywem asfaltowym, pokrycia asfaltem lub innej).			
11) STAWKA PROCENTOWA:			
a) 0%			
12) INFORMACJE I ZALECENIA:			
a) Zaleca się realizację zabudowy przy urządzonych ulicach. b) Zaleca się urządzenie przyobiektovej zieleni o funkcjach estetycznych oraz zieleni o funkcjach izolacyjnych od strony ulic. c) Zaleca się stosowanie prostej bryły na planie prostokąta, tradycyjnych materiałów budowlanych (cegła, kamień, drewno) oraz stonowanej kolorystyki nawiązującej do lokalnej tradycji. d) Dla obiektów projektowanych w sąsiedztwie istniejących budynków zaleca się przedstawienie w ramach projektu budowlanego co najmniej jednej elewacji (od strony ulicy) obiektu projektowanego na tle sąsiednich istniejących budynków, w dowolnej formie (kolażu, fotomontażu itp.) w skali co najmniej 1:200.			
KARTA TERENU DO MIEJSCOWEGO PLANU ZAGOSPODAROWANIA PRZESTRZENNEGO GMINY SZEMUD			
SYMBOL TERENU:	1.2.KDD	OBREB: KAMIE Ń	NR ZA Ł.: 1
1) KLASA ULICY:			
KDD – ULICA DOJAZDOWA			
2) JEZDNIE, PASY RUCHU, CHODNIKI, ŚCIEŻKI ROWEROWE:			
a) 1/2 – jedna jezdnia o szer. min 5 m, dwa pasy ruchu, na terenach zabudowy chodnik min. jednostronny o szer. min 2 m. b) Szerokość w liniach rozgraniczających - zgodnie z rysunkiem planu.			
3) ZASADY OCHRONY I KSZTAŁTOWANIA ŁADU PRZESTRZENNEGO:			
a) Tereny dróg publicznych należą do przestrzeni publicznej - należy przewidzieć obiekty małej architektury, urządzenie zieleni oraz udogodnienia dla osób niepełnosprawnych. b) Zakaz wznoszenia i sytuowania reklam wolnostojących i związanych z budynkiem, których powierzchnia jest większa od 3600 cm ² .			
4) ZASADY I WARUNKI SCALANIA I PODZIAŁU NIERUCHOMOŚCI:			
a) Dopuszcza się podziały nieruchomości wzdłuż linii rozgraniczających tereny oraz drogi.			
5) ZASADY OCHRONY ŚRODOWISKA, PRZYRODY I KRAJOBRAZU KULTUROWEGO:			
a) Na terenach przeznaczonych pod zabudowę linie telekomunikacyjne elektroenergetyczne niskiego i średniego napięcia należy układać doziemnie. b) Wody opadowe lub roztopowe ujęte w systemy kanalizacyjne, pochodzące z powierzchni zanieczyszczonych wymagają oczyszczenia, zgodnie z przepisami odrębnymi.			
6) ZASADY OCHRONY DZIEDZICTWA KULTUROWEGO I ZABYTKÓW ORAZ DÓBR KULTURY WSPÓŁCZESNEJ:			
a) Nie dotyczy.			

7) TERENY LUB OBIEKTY PODLEGAJĄCE OCHRONIE NA PODSTAWIE PRZEPISÓW ODRĘBNYCH:
a) Tereny znajdując się w granicach otuliny Trójmiejskiego Parku Krajobrazowego oznaczonej na rysunku planu - obowiązują przepisy odrębne.
8) ZASADY MODERNIZACJI, BUDOWY I ROZBUDOWY SYSTEMÓW KOMUNIKACJI:
a) Obowiązują ustalenia zawarte w §2 ust.11.
9) ZASADY MODERNIZACJI, BUDOWY I ROZBUDOWY SYSTEMÓW INFRASTRUKTURY TECHNICZNEJ:
a) Obowiązują ustalenia zawarte w §2 ust.10.
10) TYMCZASOWE ZAGOSPODAROWANIE, URZĄDZANIE I UŻYTKOWANIE TERENU:
a) Dopuszcza się obiekty stanowiące wyposażenie dróg, np.: kioski z prasą, punkty sprzedaży biletów, budki telefoniczne, wiaty przystankowe.
11) STAWKA PROCENTOWA:
a) 0%
12) INFORMACJE I ZALECENIA:
a) Nie występują.

§ 4. 1. Uchyła się przeznaczenie terenu objętego zmianą planu z funkcji parkingowej na funkcję usługową z wyłączeniem usług uciążliwych. Pozostałe ustalenia miejscowego planu zagospodarowania przestrzennego, zatwierdzonego uchwałą Rady Gminy Szemud z dnia 25 października 2006r. nr LVI/465/2006 fragmentów wsi Będargowo, Bojano, Częstkowo, Dobrzewino, Donimierz, Głazica, Jeleńska Huta, Kamień, Kieleńska Huta, Kielno, Koleczkowo, Kowalewo, Leśno, Łebieńska Huta, Łebno, Przetoczyno, Rębiska, Szemud, Szemudzka Huta, Warzno, Zęblewo gmina Szemud pozostają bez zmian.

§ 5. Wykonanie uchwały powierza się Wójtowi Gminy Szemud

§ 6. 1. Uchwała wchodzi w życie z upływem 30 dni od ogłoszenia jej w Dzienniku Urzędowym Województwa Pomorskiego

2. Uchwała podlega publikacji na stronie internetowej Gminy Szemud Przewodniczący Rady Gminy Szemud

Przewodniczący Rady Gminy

mgr Grzegorz Lasowski

Załącznik Nr 1 do Uchwały Nr XLII.446.2013

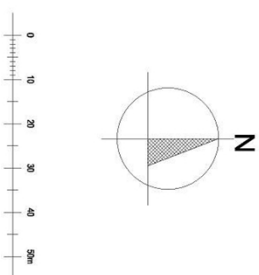
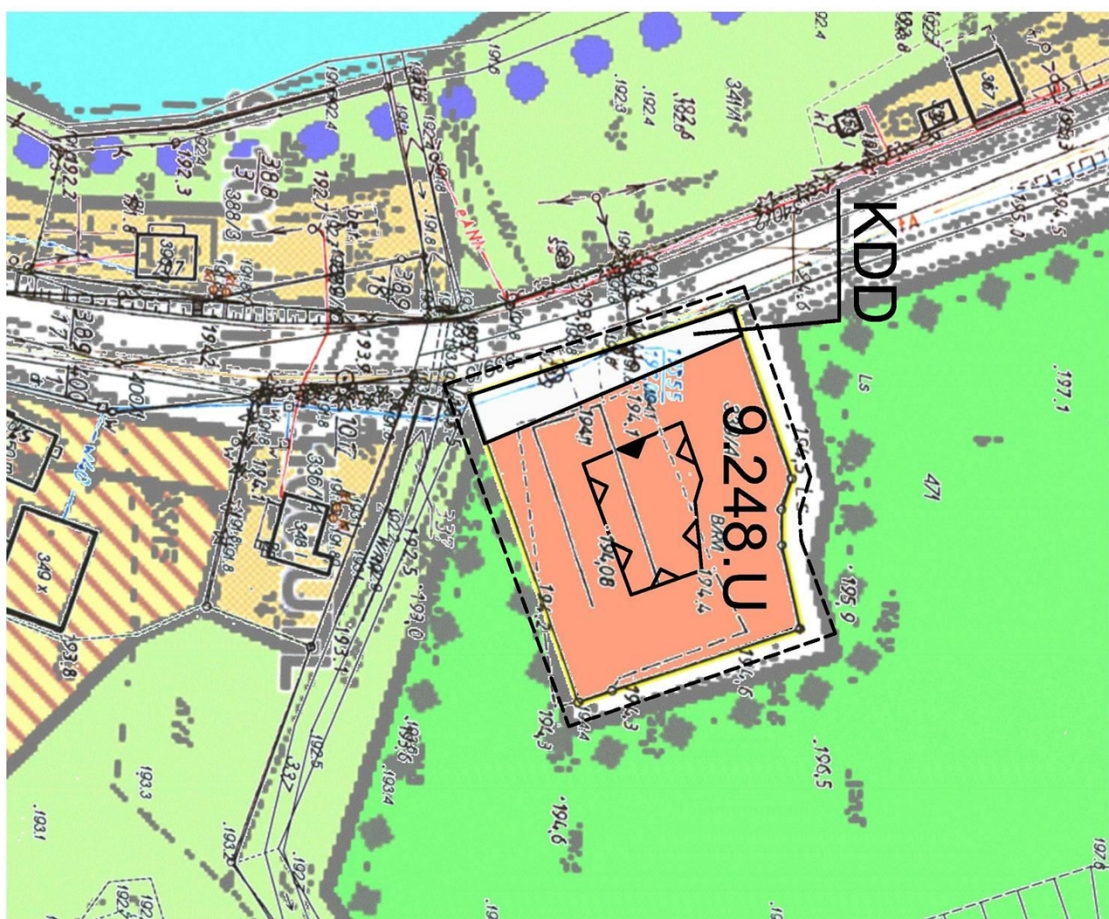
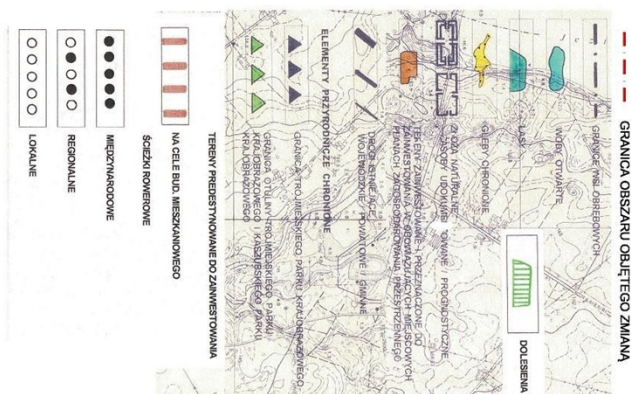
Rady Gminy Szemud

z dnia 30 sierpnia 2013 r.

Rysunek zmiany miejscowego planu zagospodarowania przestrzennego.

Załącznik nr 1 do uchwały
Rady Gminy Szemud z dnia

Wyrzys ze Studium Uwarunkowań i Kierunków Zagospodarowania Przestrzennego Gminy Szemud zatwierdzonego uchwałą przez Radę Gminy Szemud Nr. XII/93/2007 z dnia 8 listopada 2007 r. z późn. zm.



- OZNACZENIA:**

 - OBSZAR OBJĘTY ZMIANĄ PLANU
 - LINIE KOSZARNICZUKUJE
 - TERENY O KOŹNYM SPOSOBIE
 - ZAGOSPODAROWANIA
 - OBOWIĄZUJĄCA LINIA ZABUDOWY
 - LINIA ZABUDOWY
 - ▲ NIEPRZEKRYCZALNA
 - ▲ NIEPRZEKRYCZALNA
 - PRZEZNACZENIE TERENOW
 - U TERENY UŚLUG
 - KDD DROGI DOŁĄCZONE

[illegible]

Załącznik Nr 2 do Uchwały Nr XLII.446.2013

Rady Gminy Szemud

z dnia 30 sierpnia 2013 r.

W sprawie sposobu realizacji oraz zasad finansowania inwestycji z zakresu infrastruktury technicznej, które należą do zadań własnych gminy.

§ 1. Przez budowę urządzeń infrastruktury technicznej rozumie się zgodnie z art. 143 ust. 2 ustawy z dnia 21 sierpnia 1997r. o gospodarce nieruchomościami (tj. Dz.U. z 2010r. Nr 102, poz. 651 z późn. zm.) budowę drogi oraz wybudowanie pod ziemią, na ziemi albo nad ziemią przewodów lub urządzeń wodociągowych, kanalizacyjnych, ciepłowniczych, elektrycznych, gazowych i telekomunikacyjnych.

§ 2. Zaspokajanie zbiorowych potrzeb mieszkańców, w tym m.in. sprawy gminnych dróg, ulic, mostów, placów oraz sprawy wodociągów i zaopatrzenia w wodę, kanalizacji, zaopatrzenia w energię elektryczną i ciepłą oraz gaz stanowią, zgodnie z art. 7 ust. 1 pkt 2 i 3 ustawy z dnia 8 marca 1990r. o samorządzie gminnym (t. jedn. Dz. U. z 2013r., poz. 645), zadania własne gminy.

§ 3. Sposób realizacji inwestycji z zakresu infrastruktury technicznej należących do zadań własnych gminy, w tym: planowanie, wykonanie i eksploatacja, określają obowiązujące przepisy szczególne, w tym aktualnie:

1) Zgodnie z art. 18 ust. 1 i art. 7 ust. 4. ustawy z dnia 10 kwietnia 1997 r. Prawo energetyczne (Dz.U. Nr 54, poz. 348 z późn. zm.) do zadań własnych gminy w zakresie zaopatrzenia w energię elektryczną, ciepło i paliwa gazowe należy:

- planowanie i organizacja zaopatrzenia w ciepło, energię elektryczną i paliwa gazowe na obszarze gminy;
- planowanie oświetlenia miejsc publicznych i dróg znajdujących się na terenie gminy;
- finansowanie oświetlenia ulic, placów i dróg, znajdujących się na terenie gminy.

Przedsiębiorstwa energetyczne zajmujące się przesyłaniem i dystrybucją energii elektrycznej, paliw gazowych lub ciepła są obowiązane zapewniać realizację i finansowanie budowy i rozbudowy sieci.

2) Zgodnie z art. 3. ust. 1 ustawy z dnia 7 czerwca 2001r. o zbiorowym zaopatrzeniu w wodę i zbiorowym odprowadzaniu ścieków (Dz. U. Nr 72, poz. 747 z późn. zm.) zbiorowe zaopatrzenie w wodę i zbiorowe odprowadzanie ścieków jest zadaniem własnym gminy.

§ 4. 1. Finansowanie inwestycji, o których mowa w § 2 podlega przepisom szczególnym, w tym m.in.: ustawie z dnia 26 listopada 1998 r. o finansach publicznych (Dz. U. z 2003 r. Nr 15 poz. 148 z późn. zm.), ustawie z dnia 8 marca 1990r. o samorządzie gminnym oraz ustawie z dnia 29 stycznia 2004 roku Prawo zamówień publicznych (Dz. U. Nr 19 poz. z późn. 177 zm.).

2. Wydatki inwestycyjne finansowane z budżetu gminy (w tym inwestycje, których okres realizacji przekracza jeden rok budżetowy) ujmowane są w uchwale budżetowej Rady Gminy.

3. Zadania w zakresie realizacji inwestycji infrastrukturalnych finansowane będą zgodnie z obowiązującymi przepisami i zawartymi umowami, z budżetu gminy i ze źródeł zewnętrznych, tj. m.in.: ze środków własnych przedsiębiorstw wodociągowo-kanalizacyjnych, energetycznych, gazowniczych i telekomunikacyjnych, kredytów i pożyczek, funduszy unijnych i innych.

Załącznik Nr 3 do Uchwały Nr XLII.446.2013

Rady Gminy Szemud

z dnia 30 sierpnia 2013 r.

**ROZSTRZYGNIĘCIE O SPOSOBIE ROZPATRZENIA UWAG WNIESIONYCH DO PROJEKTU
ZMIANY MIEJSCOWEGO PLANU ZAGOSPODAROWANIA PRZESTRZENNEGO, FRAGMENTU
WSI KAMIEN**

Lp.	Data wpływu uwagi	Nazwisko i imię, nazwa jednostki organizacyjnej i adres zgłaszającego uwagi	Treść uwagi	Oznaczenie nieruchomości, której dotyczy uwaga	Ustalenia projektu planu dla nieruchomości, której dotyczy uwaga	Rozstrzygnięcie Wójta w sprawie rozpatrzenia uwagi		Rozstrzygnięcie Rady Gminy załącznik do uchwały nr / /2013		Uwagi
						uwaga uwzględniona	uwaga nieuwzględniona	uwaga uwzględniona	uwaga nieuwzględniona	
1	2	3	4	5	6	7	8	9	10	11

- Uwaga: nie wpłynęły uwagi do wyłożonego projektu zmiany planu miejscowego